

КАРТА-ПЛАН ТЕРРИТОРИИ

Пояснительная записка

1. Сведения о территории выполнения комплексных кадастровых работ:

Российская Федерация, Республика Мордовия, Ардатовский район, г. Ардатов, 13:01:0132001

(наименование субъекта Российской Федерации, муниципального образования, населенного пункта, уникальные учетные номера кадастровых кварталов, иные сведения, позволяющие определить местоположение территории, на которой выполняются комплексные кадастровые работы, например, наименование садоводческого или огороднического некоммерческого товарищества, гаражного кооператива, элемента планировочной структуры)

2. Основания выполнения комплексных кадастровых работ:

Наименование, дата и номер документа, на основании которого выполняются комплексные кадастровые работы:

Муниципальный контракт на выполнение комплексных кадастровых работ в отношении объектов недвижимости № оф-2022-004196, от 12 августа 2022 г., документ выдан Ардатовский муниципальный район Республики мордовия

3. Дата подготовки карты-плана территории: 10 октября 2022 г.

4. Сведения о заказчике(ах) комплексных кадастровых работ:

В отношении юридического лица, органа местного самоуправления муниципального района, муниципального округа или городского округа либо уполномоченного исполнительного органа государственной власти субъекта Российской Федерации:

полное или сокращенное (в случае, если имеется) наименование: Ардатовский муниципальный район Республики Мордовия

основной государственный регистрационный номер: 1021300550127

идентификационный номер налогоплательщика: 1301060196

В отношении физического лица или представителя физических или юридических лиц:

фамилия, имя, отчество (последнее - при наличии): —

страховой номер индивидуального лицевого счета в системе обязательного пенсионного страхования Российской Федерации (СНИЛС) —

:

Наименование и реквизиты документа, подтверждающие полномочия представителя заказчика(ов) комплексных кадастровых работ:

—

Адрес электронной почты (для направления уведомления о результатах внесения сведений в Единый государственный реестр недвижимости):

—

5. Сведения об исполнителе комплексных кадастровых работ:

Полное или сокращенное (в случае, если имеется) наименование и адрес юридического лица, с которым заключен государственный или муниципальный контракт либо договор подряда на выполнение комплексных кадастровых работ:

ООО "Кадастровый центр", адрес: 430005, Республика Мордовия, г. Саранск, ул. Рабочая, 59

Фамилия, имя, отчество кадастрового инженера (последнее - при наличии): Биушкина Евгения Владимировна

и основной государственный регистрационный номер кадастрового инженера индивидуального предпринимателя (ОГРНИП): —

Страховой номер индивидуального лицевого счета в системе обязательного пенсионного страхования Российской Федерации (СНИЛС) кадастрового инженера: 132-274-099-36

Уникальный реестровый номер кадастрового инженера в реестре саморегулируемой организации кадастровых инженеров и дата внесения сведений о физическом лице в такой реестр: 1628, 15 декабря 2018 г.

Полное или (в случае, если имеется) сокращенное наименование саморегулируемой организации кадастровых инженеров, членом которой является кадастровый инженер:

"Ассоциация кадастровых инженеров Поволжья"

Контактный телефон: 8(8342)38-08-44

Почтовый адрес и адрес электронной почты, по которым осуществляется связь с кадастровым инженером:

430005, Республика Мордовия, г. Саранск, ул. Рабочая, 59, ejowa.ewg@yandex.ru

6. Перечень документов, использованных при подготовке карты-плана территории:

№ п/п	Реквизиты документа				
	Вид	Дата	Номер	Наименование	Иные сведения
1	2	3	4	5	6
1	Кадастровый план территории, выдан: Филиал Федерального государственного бюджетного учреждения "Федеральная кадастровая палата Федеральной службы государственной регистрации, кадастра и картографии" по Республике Мордовия	20 сентября 2022 г.	КУВИ-001/2022-164185659	Кадастровый план территории	—
2	Иной документ, выдан: -	1 января 1995 г.	-	Ортофотоплан залета аэрофотосъемки	Масштаб: 2000 Дата создания: 1 января 1995 г. Дата обновления: 1 января 2008 г.
3	Иной документ, выдан: Совет депутатов Ардатовского муниципального района	28 июня 2022 г.	30	Правилам землепользования и застройки городского поселения Ардатов Ардатовского муниципального района Республики Мордовия (с изменениями)	—

1	2	3	4	5	6
4	ДОКУМЕНТЫ, СОДЕРЖАЩИЕ ОПИСАНИЕ ОБЪЕКТА, выдан: ФГБУ " Центр геодезии, картографии и ИПД"	12 ноября 2019 г.	№ 110/8068	Выписка координат пунктов государственной геодезической сети в местной системе координат МСК -13	—
5	Иной документ, выдан: ВолговятНИИгипрозем	1 апреля 2001 г.	-	Межевое дело	—
6	Иной документ, выдан: ОАО " Волговят НИИгипрозем"	2 сентября 2004 г.	107	Землеустроительное дело	—
7	Иной документ, выдан: ИП Сомова О.В.	2 ноября 2005 г.	227	Землеустроительное дело	—
8	Иной документ, выдан: ФГУП "Ростехинвентаризация" по Республике Мордовия	23 января 2007 г.	388	Землеустроительное дело	—
9	Иной документ, выдан: ФГУП "Ростехинвентаризация" по Республике Мордовия	20 ноября 2006 г.	387	Землеустроительное дело	—
10	Иной документ, выдан: ФГУП "ВолговятНИИгипрозем"	4 июня 2003 г.	-	Описание границ земельных участков	—
11	Иной документ, выдан: ООО "Гипрозем"	7 июня 2007 г.	434	Землеустроительное дело	—
12	Иной документ, выдан: Мангутова Ю.З.	30 октября 2014 г.	-	Межевой план	—
13	Иной документ, выдан: Филиал ФГУП "Ростехинвентаризация - Федеральное БТИ" по Республике Мордовия	17 декабря 2013 г.	-	Технический план	—
14	Иной документ, выдан: ООО "Гипрозем"	10 декабря 2007 г.	11/07-196	Описание земельных участков	—
15	Иной документ, выдан: ФГУП Мордовское землеустроительное проектно-изыскательское предприятие "ВолговятНИИгипрозем"	18 июля 2002 г.	б/н	Межевое дело	—

1	2	3	4	5	6
16	Иной документ, выдан: ГП Мордовское землеустроительное проектно-изыскательское предприятие "ВолгоятНИИгипрозем"	13 августа 2001 г.	б/н	Межевое дело	—
17	Иной документ, выдан: Кадошкинское отделение филиала ФГУП "Ростехинвентаризация" по Республике Мордовия	28 декабря 2006 г.	б/н	Описание земельного участка	—
18	Иной документ	1 января 2006 г.	б/н	Межевое дело	—

7. Пояснения к карте-плану территории:

Заключение

На основании муниципального контракта № оф-2022-004196 от 12.08.2022 г. исполнителем проведены комплексные кадастровые работы в кадастровом квартале 13:01:0132001. В результате выполнения ККР уточнено местоположение границ 90 земельных участков. С целью исправления реестровых ошибок уточнено местоположение границ 35 земельных участков. Уточнено местоположение границ 112 существующих объектов капитального строительства.

Согласно Правилам землепользования и застройки городского поселения Ардатов Ардатовского муниципального района Республики Мордовия (с изменениями) № 30 от 28.06.2022г., предельные минимальные и максимальные размеры земельных участков с разрешенным использованием «для индивидуального жилищного строительства» установлены в пределах от 400 кв.м до 2000 кв.м., «для ведения личного подсобного хозяйства» установлены в пределах от 600 кв.м до 4000 кв.м..

Границы сложились по фактическому землепользованию и существуют на местности более 15 лет, что подтверждается ортофотопланом залета аэрофотосъемки масштаба 1:2000 от 1995 года. (последнее обновление 2008 год).

Сведения о пунктах геодезической сети и средствах измерений

1. Сведения о пунктах геодезической сети:

№ п/п	Вид геодезической сети	Название пункта геодезической сети и тип знака	Система координат пункта геодезической сети	Координаты пункта, м		Дата обследования 12 августа 2022 г.		
						Сведения о состоянии		
				X	Y	наружного знака пункта	центра пункта	марки центра пункта
1	2	3	4	5	6	7	8	9
1	Государственная геодезическая сеть, 3 класс	Посоп (Макаровка), пир.	МСК-13, зона 1	391 762,17	1 298 285,24	Утрачен	Сохранился	Сохранился
2	Государственная геодезическая сеть, 3 класс	Селекционная Станция, пир.		383 770,19	1 286 527,44			

1	2	3	4	5	6	7	8	9
3	Государственная геодезическая сеть, 2 класс	Свербейка, пир.	МСК-13, зона 1	391 975,59	1 283 588,89	Сохранился	Сохранился	Сохранился

2. Сведения об использованных средствах измерений:

№ п/п	Наименование и обозначение типа средства измерений - прибора (инструмента, аппаратуры)	Заводской или серийный номер средства измерений	Реквизиты свидетельства о поверке прибора (инструмента, аппаратуры) и (или) срок действия поверки
1	2	3	4
1	Аппаратура геодезическая спутниковая Trimble R8s	5638R09607	Свидетельство о поверке № С-АЦМ/17-12-2021/118307587 (выдано 17.12.2021г., действительно до 16.12.2022г.)
2	Аппаратура геодезическая спутниковая Trimble R8s	5642R10478	Свидетельство о поверке № С-АЦМ/17-12-2021/118307480 (выдано 17.12.2021г., действительно до 16.12.2022г.)

Сведения об уточняемых земельных участках

1. Сведения о характерных точках границ уточняемого земельного участка с кадастровым номером						13:01:0132001:7		:	
Система координат				МСК-13, зона 1				Зона №	1
Обоз- начение харак- терных точек границ	Координаты, м				Метод определения координат	Формулы, примененные для расчета средней квадратической погрешности определения координат характерных точек границ (Mt), с подставленными в такие формулы значениями и итоговые (вычисленные) значения Mt, м	Описание закрепления точки		
	содержатся в Едином государственном реестре недвижимости		определены в результате выполнения комплексных кадастровых работ						
	X	Y	X	Y					
1	2	3	4	5	6	7	8		
н1У	—	—	465 870,29	1 358 015,74	Метод спутниковых геодезических измерений (определений)	Mt=0,10 вычислено с использованием программного обеспечения Topcon Tools v.7.1 лицензия № SRN 09169 = 0,10	—		
н2У	—	—	465 868,47	1 358 021,96					
н3У	—	—	465 873,54	1 358 023,64					
н4У	—	—	465 872,86	1 358 029,95					
н5У	—	—	465 871,27	1 358 030,94					

1	2	3	4	5	6	7	8
н6У	—	—	465 870,05	1 358 031,63	Метод спутниковых геодезических измерений (определений)	Mt=0,10 вычислено с использованием программного обеспечения Topcon Tools v.7.1 лицензия № SRN 09169 = 0,10	—
н7У	—	—	465 870,51	1 358 036,35			
8	—	—	465 865,88	1 358 036,84			
9	—	—	465 858,22	1 358 037,54			
н10У	—	—	465 856,42	1 358 043,85			
11	—	—	465 854,86	1 358 052,28			
н12У	—	—	465 835,53	1 358 051,27			

1	2	3	4	5	6	7	8
н13У	—	—	465 835,16	1 358 045,78	Метод спутниковых геодезических измерений (определений)	Mt=0,10 вычислено с использованием программного обеспечения Topcon Tools v.7.1 лицензия № SRN 09169 = 0,10	—
н14У	—	—	465 835,18	1 358 037,64			
н15У	—	—	465 835,44	1 358 028,54			
н16У	—	—	465 836,53	1 358 010,23			
н17У	—	—	465 836,44	1 358 007,54			
н18У	—	—	465 832,82	1 358 007,15			
н19У	—	—	465 833,23	1 358 004,41			

1	2	3	4	5	6	7	8
20	—	—	465 834,36	1 357 998,84	Метод спутниковых геодезических измерений (определений)	Mt=0,10 вычислено с использованием программного обеспечения Topcon Tools v.7.1 лицензия № SRN 09169 = 0,10	—
н21У	—	—	465 840,31	1 358 000,55			
н22У	—	—	465 846,20	1 358 003,04			
н23У	—	—	465 852,80	1 358 006,73			
н24У	—	—	465 864,38	1 358 012,95			
н25У	—	—	465 864,51	1 358 013,59			
н1У	—	—	465 870,29	1 358 015,74			

2. Сведения о частях границ уточняемого земельного участка с кадастровым номером 13:01:0132001:7:

Обозначение части границ		Горизонтальное проложение (S), м	Описание прохождения части границ	Сведения о согласовании местоположения границ (согласовано/спорное)
от т.	до т.			
1	2	3	4	5
н1У	н2У	6,48	—	согласовано
н2У	н3У	5,34		
н3У	н4У	6,35		
н4У	н5У	1,87		
н5У	н6У	1,40		
н6У	н7У	4,74		
н7У	8	4,66		
8	9	7,69		
9	н10У	6,56		
н10У	11	8,57		
11	н12У	19,36		
н12У	н13У	5,50		
н13У	н14У	8,14		
н14У	н15У	9,10		
н15У	н16У	18,34		
н16У	н17У	2,69		
н17У	н18У	3,64		
н18У	н19У	2,77		
н19У	20	5,68		
20	н21У	6,19		
н21У	н22У	6,39		
н22У	н23У	7,56		
н23У	н24У	13,14		
н24У	н25У	0,65		
н25У	н1У	6,17		

3. Сведения о характеристиках уточняемого земельного участка с кадастровым номером 13:01:0132001:7:

№ п/п	Наименование характеристики земельного участка	Значение характеристики
1	2	3

1	2	3
1.	Адрес земельного участка	—
1.1.	Сведения о местоположении земельного участка (при отсутствии адреса) в структурированном в соответствии с федеральной информационной адресной системой виде	431861, Российская Федерация, Республика Мордовия, Ардатовский р-н, Ардатов г, Садовая ул, д. 1
1.2.	Дополнительные сведения о местоположении земельного участка	—
2.	Площадь земельного участка \pm величина погрешности определения (вычисления) площади ($P \pm \Delta P$), м ²	$1\,380 \pm 13,00$
3.	Формула, примененная для вычисления предельной погрешности определения площади земельного участка, с подставленными значениями и итоговые (вычисленные) значения	$3,5*0,10*\sqrt{(1\,380,00)} = 13$
4.	Площадь земельного участка согласно сведениям Единого государственного реестра недвижимости (Ркад), м ²	1 375,00
5.	Оценка расхождения Р и Ркад ($P - P_{кад}$), м ²	5
6.	Предельный минимальный и максимальный размеры земельного участка ($P_{мин}$ и $P_{макс}$), м ²	$P_{мин} = P_{мин} = 400$ $P_{макс} = P_{макс} = 2\,000$
7.	Вид (виды) разрешенного использования	Для индивидуального жилищного строительства
7.1.	Дополнительные сведения об использовании земельного участка	—
8.	Кадастровый или иной государственный учетный номер (инвентарный) здания, сооружения, объекта незавершенного строительства, расположенного на земельном участке	13:01:0132001:129
9.	Сведения о земельных участках (землях общего пользования, территории общего пользования), посредством которых обеспечивается доступ	—
10.	Иные сведения	Ипотека в силу закона. Обременение возникает на основании: Договор купли-продажи жилого дома с земельным участком, составленный в ППФ от 23 мая 2014 г. Ипотека в силу закона. Обременение возникает на основании: Договор купли-продажи жилого дома с земельным участком, составленный в ППФ от 23 мая 2014 г.
4. Пояснения к сведениям об уточняемом земельном участке с кадастровым номером <u>13:01:0132001:7</u> :		
1.	—	

1. Сведения о характерных точках границ уточняемого земельного участка с кадастровым номером						13:01:0132001:41	
Система координат				МСК-13, зона 1			
Обоз- начение харак- терных точек границ	Координаты, м				Метод определения координат	Формулы, примененные для расчета средней квадратической погрешности определения координат характерных точек границ (Mt), с подставленными в такие формулы значениями и итоговые (вычисленные) значения Mt, м	Описание закрепления точки
	содержатся в Едином государственном реестре недвижимости		определены в результате выполнения комплексных кадастровых работ				
	X	Y	X	Y			
1	2	3	4	5	6	7	8
н43У	—	—	465 912,89	1 357 901,61	Метод спутниковых геодезических измерений (определений)	Mt=0,10 вычислено с использованием программного обеспечения Topcon Tools v.7.1 лицензия № SRN 09169 = 0,10	—
38	—	—	465 907,51	1 357 916,71			
н42У	—	—	465 869,08	1 357 902,65			
н44У	—	—	465 880,05	1 357 872,98			
н45У	—	—	465 897,76	1 357 879,44			

1	2	3	4	5	6	7	8
н46У	—	—	465 902,71	1 357 882,82	Метод спутниковых геодезических измерений (определений)	Mt=0,10 вычислено с использованием программного обеспечения Topcon Tools v.7.1 лицензия № SRN 09169 = 0,10	—
н47У	—	—	465 906,60	1 357 886,43			
н48У	—	—	465 909,33	1 357 891,29			
н43У	—	—	465 912,89	1 357 901,61			

2. Сведения о частях границ уточняемого земельного участка с кадастровым номером 13:01:0132001:41 :

Обозначение части границ		Горизонтальное проложение (S), м	Описание прохождения части границ	Сведения о согласовании местоположения границ (согласовано/спорное)
от т.	до т.			
1	2	3	4	5
н43У	38	16,03	—	согласовано
38	н42У	40,92		
н42У	н44У	31,63		
н44У	н45У	18,85		
н45У	н46У	5,99		
н46У	н47У	5,31		
н47У	н48У	5,57		
н48У	н43У	10,92		

3. Сведения о характеристиках уточняемого земельного участка с кадастровым номером 13:01:0132001:41 :

№ п/п	Наименование характеристики земельного участка	Значение характеристики
1	2	3

1	2	3
1.	Адрес земельного участка	—
1.1.	Сведения о местоположении земельного участка (при отсутствии адреса) в структурированном в соответствии с федеральной информационной адресной системой виде	431861, Российская Федерация, Республика Мордовия, Ардатовский р-н, Ардатов г, Садовая ул, д. 11
1.2.	Дополнительные сведения о местоположении земельного участка	—
2.	Площадь земельного участка \pm величина погрешности определения (вычисления) площади ($P \pm \Delta P$), м ²	1 173 \pm 12,00
3.	Формула, примененная для вычисления предельной погрешности определения площади земельного участка, с подставленными значениями и итоговые (вычисленные) значения	$3,5 \cdot 0,10 \cdot \sqrt{(1\,173,00)} = 12$
4.	Площадь земельного участка согласно сведениям Единого государственного реестра недвижимости (Ркад), м ²	1 143,00
5.	Оценка расхождения Р и Ркад ($P - P_{\text{кад}}$), м ²	30
6.	Предельный минимальный и максимальный размеры земельного участка ($P_{\text{мин}}$ и $P_{\text{макс}}$), м ²	$P_{\text{мин}} = P_{\text{мин}} = 400$ $P_{\text{макс}} = P_{\text{макс}} = 2\,000$
7.	Вид (виды) разрешенного использования	Для индивидуального жилищного строительства
7.1.	Дополнительные сведения об использовании земельного участка	—
8.	Кадастровый или иной государственный учетный номер (инвентарный) здания, сооружения, объекта незавершенного строительства, расположенного на земельном участке	13:01:0132001:171
9.	Сведения о земельных участках (землях общего пользования, территории общего пользования), посредством которых обеспечивается доступ	—
10.	Иные сведения	—
4. Пояснения к сведениям об уточняемом земельном участке с кадастровым номером <u>13:01:0132001:41</u> :		
1.	—	—

1. Сведения о характерных точках границ уточняемого земельного участка с кадастровым номером						13:01:0132001:11	
Система координат				МСК-13, зона 1			
Обоз- начение харак- терных точек границ	Координаты, м				Метод определения координат	Формулы, примененные для расчета средней квадратической погрешности определения координат характерных точек границ (Mt), с подставленными в такие формулы значениями и итоговые (вычисленные) значения Mt, м	Описание закрепления точки
	содержатся в Едином государственном реестре недвижимости		определены в результате выполнения комплексных кадастровых работ				
	X	Y	X	Y			
1	2	3	4	5	6	7	8
н65У	—	—	465 852,25	1 358 111,65	Метод спутниковых геодезических измерений (определений)	Mt=0,10 вычислено с использованием программного обеспечения Topcon Tools v.7.1 лицензия № SRN 09169 = 0,10	—
73	—	—	465 829,22	1 358 115,35			
74	—	—	465 826,83	1 358 085,37			
н75У	—	—	465 826,24	1 358 073,29			
67	—	—	465 848,19	1 358 070,93			

1	2	3	4	5	6	7	8
н66У	—	—	465 850,54	1 358 094,32	Метод спутниковых геодезических измерений (определений)	Mt=0,10 вычислено с использованием программного обеспечения Topcon Tools v.7.1 лицензия № SRN 09169 = 0,10	—
н65У	—	—	465 852,25	1 358 111,65			

2. Сведения о частях границ уточняемого земельного участка с кадастровым номером 13:01:0132001:11 :

Обозначение части границ		Горизонтальное проложение (S), м	Описание прохождения части границ	Сведения о согласовании местоположения границ (согласовано/спорное)
от т.	до т.			
1	2	3	4	5
н65У	73	23,33	—	согласовано
73	74	30,08		
74	н75У	12,09		
н75У	67	22,08		
67	н66У	23,51		
н66У	н65У	17,41		

3. Сведения о характеристиках уточняемого земельного участка с кадастровым номером 13:01:0132001:11 :

№ п/п	Наименование характеристики земельного участка	Значение характеристики
1	2	3
1.	Адрес земельного участка	—
1.1.	Сведения о местоположении земельного участка (при отсутствии адреса) в структурированном в соответствии с федеральной информационной адресной системой виде	431861, Российская Федерация, Республика Мордовия, Ардатовский р-н, Ардатов г, Рабочая ул, д. 8
1.2.	Дополнительные сведения о местоположении земельного участка	—
2.	Площадь земельного участка ± величина погрешности определения (вычисления) площади ($P \pm \Delta P$), м²	$945 \pm 11,00$
3.	Формула, примененная для вычисления предельной погрешности определения площади земельного участка, с подставленными значениями и итоговые (вычисленные) значения	$3,5 \cdot 0,10 \cdot \sqrt{(945,00)} = 11$

1	2	3
4.	Площадь земельного участка согласно сведениям Единого государственного реестра недвижимости (Ркад), м²	945,00
5.	Оценка расхождения Р и Ркад (Р - Ркад), м²	0
6.	Предельный минимальный и максимальный размеры земельного участка (Рмин и Рмакс), м²	Рмин = Рмин = 400 Рмакс = Рмакс = 2 000
7.	Вид (виды) разрешенного использования	Для индивидуального жилищного строительства
7.1.	Дополнительные сведения об использовании земельного участка	—
8.	Кадастровый или иной государственный учетный номер (инвентарный) здания, сооружения, объекта незавершенного строительства, расположенного на земельном участке	13:01:0132001:155
9.	Сведения о земельных участках (землях общего пользования, территории общего пользования), посредством которых обеспечивается доступ	—
10.	Иные сведения	—

4. Пояснения к сведениям об уточняемом земельном участке с кадастровым номером 13:01:0132001:11 :

1. —

1. Сведения о характерных точках границ уточняемого земельного участка с кадастровым номером 13:01:0132001:100 :

Система координат МСК-13, зона 1 Зона № 1

Обоз- начение харак- терных точек границ	Координаты, м				Метод определения координат	Формулы, примененные для расчета средней квадратической погрешности определения координат характерных точек границ (Mt), с подставленными в такие формулы значениями и итоговые (вычисленные) значения Mt, м	Описание закрепления точки
	содержатся в Едином государственном реестре недвижимости		определены в результате выполнения комплексных кадастровых работ				
	X	Y	X	Y			
1	2	3	4	5	6	7	8
н82У	—	—	465 800,05	1 358 075,26	Метод спутниковых геодезических измерений (определений)	Mt=0,10 вычислено с использованием программного обеспечения Topcon Tools v.7.1 лицензия № SRN 09169 = 0,10	—

1	2	3	4	5	6	7	8
78	—	—	465 800,67	1 358 089,76	Метод спутниковых геодезических измерений (определений)	Mt=0,10 вычислено с использованием программного обеспечения Topcon Tools v.7.1 лицензия № SRN 09169 = 0,10	—
77	—	—	465 801,17	1 358 105,63			
76	—	—	465 802,68	1 358 121,47			
н83У	—	—	465 803,50	1 358 128,41			
н84У	—	—	465 781,60	1 358 134,19			
н85У	—	—	465 780,37	1 358 128,46			
н86У	—	—	465 778,94	1 358 113,13			

1	2	3	4	5	6	7	8
н87У	—	—	465 777,17	1 358 079,76	Метод спутниковых геодезических измерений (определений)	Mt=0,10 вычислено с использованием программного обеспечения Topcon Tools v.7.1 лицензия № SRN 09169 = 0,10	—
н88У	—	—	465 777,07	1 358 077,67			
н82У	—	—	465 800,05	1 358 075,26			

2. Сведения о частях границ уточняемого земельного участка с кадастровым номером 13:01:0132001:100 :

Обозначение части границ		Горизонтальное проложение (S), м	Описание прохождения части границ	Сведения о согласовании местоположения границ (согласовано/спорное)
от т.	до т.			
1	2	3	4	5
н82У	78	14,51	—	согласовано
78	77	15,88		
77	76	15,91		
76	н83У	6,99		
н83У	н84У	22,65		
н84У	н85У	5,86		
н85У	н86У	15,40		
н86У	н87У	33,42		
н87У	н88У	2,09		
н88У	н82У	23,11		

3. Сведения о характеристиках уточняемого земельного участка с кадастровым номером 13:01:0132001:100 :

№ п/п	Наименование характеристики земельного участка	Значение характеристики
1	2	3

1	2	3
1.	Адрес земельного участка	—
1.1.	Сведения о местоположении земельного участка (при отсутствии адреса) в структурированном в соответствии с федеральной информационной адресной системой виде	431861, Российская Федерация, Республика Мордовия, Ардатовский р-н, Ардатов г, Рабочая ул, д. 12
1.2.	Дополнительные сведения о местоположении земельного участка	—
2.	Площадь земельного участка \pm величина погрешности определения (вычисления) площади ($P \pm \Delta P$), м ²	1 250 \pm 12,00
3.	Формула, примененная для вычисления предельной погрешности определения площади земельного участка, с подставленными значениями и итоговые (вычисленные) значения	$3,5 \cdot 0,10 \cdot \sqrt{(1\,250,00)} = 12$
4.	Площадь земельного участка согласно сведениям Единого государственного реестра недвижимости (Ркад), м ²	1 250,00
5.	Оценка расхождения Р и Ркад ($P - P_{\text{кад}}$), м ²	0
6.	Предельный минимальный и максимальный размеры земельного участка ($P_{\text{мин}}$ и $P_{\text{макс}}$), м ²	$P_{\text{мин}} = P_{\text{мин}} = 600$ $P_{\text{макс}} = P_{\text{макс}} = 4\,000$
7.	Вид (виды) разрешенного использования	Для ведения личного подсобного хозяйства
7.1.	Дополнительные сведения об использовании земельного участка	—
8.	Кадастровый или иной государственный учетный номер (инвентарный) здания, сооружения, объекта незавершенного строительства, расположенного на земельном участке	13:01:0132001:145
9.	Сведения о земельных участках (землях общего пользования, территории общего пользования), посредством которых обеспечивается доступ	—
10.	Иные сведения	—
4. Пояснения к сведениям об уточняемом земельном участке с кадастровым номером <u>13:01:0132001:100</u> :		
1.	—	—

1. Сведения о характерных точках границ уточняемого земельного участка с кадастровым номером						13:01:0132001:6	
Система координат				МСК-13, зона 1		Зона № 1	
Обоз- начение харак- терных точек границ	Координаты, м				Метод определения координат	Формулы, примененные для расчета средней квадратической погрешности определения координат характерных точек границ (Mt), с подставленными в такие формулы значениями и итоговые (вычисленные) значения Mt, м	Описание закрепления точки
	содержатся в Едином государственном реестре недвижимости		определены в результате выполнения комплексных кадастровых работ				
	X	Y	X	Y			
1	2	3	4	5	6	7	8
н87У	—	—	465 777,17	1 358 079,76	Метод спутниковых геодезических измерений (определений)	Mt=0,10 вычислено с использованием программного обеспечения Topcon Tools v.7.1 лицензия № SRN 09169 = 0,10	—
н86У	—	—	465 778,94	1 358 113,13			
н85У	—	—	465 780,37	1 358 128,46			
н89У	—	—	465 761,43	1 358 132,63			
н90У	—	—	465 759,17	1 358 114,46			

1	2	3	4	5	6	7	8
н91У	—	—	465 757,09	1 358 089,62	Метод спутниковых геодезических измерений (определений)	Mt=0,10 вычислено с использованием программного обеспечения Topcon Tools v.7.1 лицензия № SRN 09169 = 0,10	—
н92У	—	—	465 756,68	1 358 081,60			
н87У	—	—	465 777,17	1 358 079,76			

2. Сведения о частях границ уточняемого земельного участка с кадастровым номером 13:01:0132001:6 :

Обозначение части границ		Горизонтальное проложение (S), м	Описание прохождения части границ	Сведения о согласовании местоположения границ (согласовано/спорное)
от т.	до т.			
1	2	3	4	5
н87У	н86У	33,42	—	согласовано
н86У	н85У	15,40		
н85У	н89У	19,39		
н89У	н90У	18,31		
н90У	н91У	24,93		
н91У	н92У	8,03		
н92У	н87У	20,57		

3. Сведения о характеристиках уточняемого земельного участка с кадастровым номером 13:01:0132001:6 :

№ п/п	Наименование характеристики земельного участка	Значение характеристики
1	2	3
1.	Адрес земельного участка	—
1.1.	Сведения о местоположении земельного участка (при отсутствии адреса) в структурированном в соответствии с федеральной информационной адресной системой виде	431861, Российская Федерация, Республика Мордовия, Ардатовский р-н, Ардатов г, Рабочая ул, д. 14
1.2.	Дополнительные сведения о местоположении земельного участка	—

1	2				3			
2.	Площадь земельного участка ± величина погрешности определения (вычисления) площади (P ± ΔP), м²				1 000 ± 11,00			
3.	Формула, примененная для вычисления предельной погрешности определения площади земельного участка, с подставленными значениями и итоговые (вычисленные) значения				$3,5*0,10*\sqrt{(1\,000,00)} = 11$			
4.	Площадь земельного участка согласно сведениям Единого государственного реестра недвижимости (Ркад), м²				1 000,00			
5.	Оценка расхождения P и Ркад (P - Ркад), м²				0			
6.	Предельный минимальный и максимальный размеры земельного участка (Рмин и Рмакс), м²				Рмин = Рмин = 400 Рмакс = Рмакс = 2 000			
7.	Вид (виды) разрешенного использования				Для индивидуального жилищного строительства			
7.1.	Дополнительные сведения об использовании земельного участка				—			
8.	Кадастровый или иной государственный учетный номер (инвентарный) здания, сооружения, объекта незавершенного строительства, расположенного на земельном участке				13:01:0132001:139			
9.	Сведения о земельных участках (землях общего пользования, территории общего пользования), посредством которых обеспечивается доступ				—			
10.	Иные сведения				—			
4. Пояснения к сведениям об уточняемом земельном участке с кадастровым номером					13:01:0132001:6 :			
1.					—			
1. Сведения о характерных точках границ уточняемого земельного участка с кадастровым номером					13:01:0132001:25 :			
Система координат					МСК-13, зона 1			
					Зона № 1			
Обоз- начение харак- терных точек границ	Координаты, м				Метод определения координат	Формулы, примененные для расчета средней квадратической погрешности определения координат характерных точек границ (Mt), с подставленными в такие формулы значениями и итоговые (вычисленные) значения Mt, м	Описание закрепления точки	
	содержатся в Едином государственном реестре недвижимости		определены в результате выполнения комплексных кадастровых работ					
	X	Y	X	Y				
1	2	3	4	5	6	7	8	

1	2	3	4	5	6	7	8
н91У	—	—	465 757,09	1 358 089,62	Метод спутниковых геодезических измерений (определений)	Mt=0,10 вычислено с использованием программного обеспечения Topcon Tools v.7.1 лицензия № SRN 09169 = 0,10	—
н90У	—	—	465 759,17	1 358 114,46			
н89У	—	—	465 761,43	1 358 132,63			
н93У	—	—	465 756,31	1 358 133,61			
н94У	—	—	465 757,40	1 358 139,95			
н95У	—	—	465 742,71	1 358 142,98			
н96У	—	—	465 741,61	1 358 136,58			

1	2	3	4	5	6	7	8
н97У	—	—	465 740,31	1 358 125,94	Метод спутниковых геодезических измерений (определений)	Mt=0,10 вычислено с использованием программного обеспечения Topcon Tools v.7.1 лицензия № SRN 09169 = 0,10	—
н98У	—	—	465 739,05	1 358 105,46			
н99У	—	—	465 737,69	1 358 090,56			
н91У	—	—	465 757,09	1 358 089,62			

2. Сведения о частях границ уточняемого земельного участка с кадастровым номером 13:01:0132001:25 :

Обозначение части границ		Горизонтальное проложение (S), м	Описание прохождения части границ	Сведения о согласовании местоположения границ (согласовано/спорное)
от т.	до т.			
1	2	3	4	5
н91У	н90У	24,93	—	согласовано
н90У	н89У	18,31		
н89У	н93У	5,21		
н93У	н94У	6,43		
н94У	н95У	15,00		
н95У	н96У	6,49		
н96У	н97У	10,72		
н97У	н98У	20,52		
н98У	н99У	14,96		
н99У	н91У	19,42		

3. Сведения о характеристиках уточняемого земельного участка с кадастровым номером 13:01:0132001:25 :		
№ п/п	Наименование характеристики земельного участка	Значение характеристики
1	2	3
1.	Адрес земельного участка	—
1.1.	Сведения о местоположении земельного участка (при отсутствии адреса) в структурированном в соответствии с федеральной информационной адресной системой виде	431861, Российская Федерация, Республика Мордовия, Ардатовский р-н, Ардатов г, Рабочая ул, д. 16
1.2.	Дополнительные сведения о местоположении земельного участка	—
2.	Площадь земельного участка ± величина погрешности определения (вычисления) площади ($P \pm \Delta P$), м²	$971 \pm 11,00$
3.	Формула, примененная для вычисления предельной погрешности определения площади земельного участка, с подставленными значениями и итоговые (вычисленные) значения	$3,5 * 0,10 * \sqrt{(971,00)} = 11$
4.	Площадь земельного участка согласно сведениям Единого государственного реестра недвижимости (Ркад), м²	971,00
5.	Оценка расхождения Р и Ркад ($P - P_{кад}$), м²	0
6.	Предельный минимальный и максимальный размеры земельного участка ($P_{мин}$ и $P_{макс}$), м²	$P_{мин} = P_{мин} = 400$ $P_{макс} = P_{макс} = 2\ 000$
7.	Вид (виды) разрешенного использования	Для обслуживания жилого дома
7.1.	Дополнительные сведения об использовании земельного участка	—
8.	Кадастровый или иной государственный учетный номер (инвентарный) здания, сооружения, объекта незавершенного строительства, расположенного на земельном участке	13:01:0132001:176
9.	Сведения о земельных участках (землях общего пользования, территории общего пользования), посредством которых обеспечивается доступ	—
10.	Иные сведения	—
4. Пояснения к сведениям об уточняемом земельном участке с кадастровым номером 13:01:0132001:25 :		
1.	—	

1. Сведения о характерных точках границ уточняемого земельного участка с кадастровым номером						13:01:0132001:21		:
Система координат				МСК-13, зона 1		Зона № 1		
Обоз- начение харак- терных точек границ	Координаты, м				Метод определения координат	Формулы, примененные для расчета средней квадратической погрешности определения координат характерных точек границ (Mt), с подставленными в такие формулы значениями и итоговые (вычисленные) значения Mt, м	Описание закрепления точки	
	содержатся в Едином государственном реестре недвижимости		определены в результате выполнения комплексных кадастровых работ					
	X	Y	X	Y				
1	2	3	4	5	6	7	8	
н98У	—	—	465 739,05	1 358 105,46	Метод спутниковых геодезических измерений (определений)	Mt=0,10 вычислено с использованием программного обеспечения Topcon Tools v.7.1 лицензия № SRN 09169 = 0,10	—	
н97У	—	—	465 740,31	1 358 125,94				
н96У	—	—	465 741,61	1 358 136,58				
н95У	—	—	465 742,71	1 358 142,98				
100	—	—	465 722,72	1 358 147,83				

1	2	3	4	5	6	7	8
н101У	—	—	465 718,85	1 358 108,24	Метод спутниковых геодезических измерений (определений)	Mt=0,10 вычислено с использованием программного обеспечения Topcon Tools v.7.1 лицензия № SRN 09169 = 0,10	—
н98У	—	—	465 739,05	1 358 105,46			

2. Сведения о частях границ уточняемого земельного участка с кадастровым номером 13:01:0132001:21 :

Обозначение части границ		Горизонтальное проложение (S), м	Описание прохождения части границ	Сведения о согласовании местоположения границ (согласовано/спорное)
от т.	до т.			
1	2	3	4	5
н98У	н97У	20,52	—	согласовано
н97У	н96У	10,72		
н96У	н95У	6,49		
н95У	100	20,57		
100	н101У	39,78		
н101У	н98У	20,39		

3. Сведения о характеристиках уточняемого земельного участка с кадастровым номером 13:01:0132001:21 :

№ п/п	Наименование характеристики земельного участка	Значение характеристики
1	2	3
1.	Адрес земельного участка	—
1.1.	Сведения о местоположении земельного участка (при отсутствии адреса) в структурированном в соответствии с федеральной информационной адресной системой виде	431861, Российская Федерация, Республика Мордовия, Ардатовский р-н, Ардатов г, Рабочая ул, д. 18
1.2.	Дополнительные сведения о местоположении земельного участка	—
2.	Площадь земельного участка ± величина погрешности определения (вычисления) площади ($P \pm \Delta P$), м²	$702 \pm 9,00$
3.	Формула, примененная для вычисления предельной погрешности определения площади земельного участка, с подставленными значениями и итоговые (вычисленные) значения	$3,5*0,10*\sqrt{(702,00)} = 9$

1	2				3		
4.	Площадь земельного участка согласно сведениям Единого государственного реестра недвижимости (Ркад), м²				702,00		
5.	Оценка расхождения Р и Ркад (Р - Ркад), м²				0		
6.	Предельный минимальный и максимальный размеры земельного участка (Рмин и Рмакс), м²				Рмин = Рмин = 600 Рмакс = Рмакс = 4 000		
7.	Вид (виды) разрешенного использования				Для ведения личного подсобного хозяйства		
7.1.	Дополнительные сведения об использовании земельного участка				—		
8.	Кадастровый или иной государственный учетный номер (инвентарный) здания, сооружения, объекта незавершенного строительства, расположенного на земельном участке				13:01:0132001:156		
9.	Сведения о земельных участках (землях общего пользования, территории общего пользования), посредством которых обеспечивается доступ				—		
10.	Иные сведения				—		
4. Пояснения к сведениям об уточняемом земельном участке с кадастровым номером 13:01:0132001:21 :							
1.	—						
1. Сведения о характерных точках границ уточняемого земельного участка с кадастровым номером 13:01:0132001:26 :							
Система координат МСК-13, зона 1 Зона № 1							
Обозначение характерных точек границ	Координаты, м				Метод определения координат	Формулы, примененные для расчета средней квадратической погрешности определения координат характерных точек границ (Mt), с подставленными в такие формулы значениями и итоговые (вычисленные) значения Mt, м	Описание закрепления точки
	содержатся в Едином государственном реестре недвижимости		определены в результате выполнения комплексных кадастровых работ				
	X	Y	X	Y			
1	2	3	4	5	6	7	8
107	—	—	465 697,55	1 358 106,13	Метод спутниковых геодезических измерений (определений)	Mt=0,10 вычислено с использованием программного обеспечения Topcon Tools v.7.1 лицензия № SRN 09169 = 0,10	—

1	2	3	4	5	6	7	8
н106У	—	—	465 698,34	1 358 117,69	Метод спутниковых геодезических измерений (определений)	Mt=0,10 вычислено с использованием программного обеспечения Topcon Tools v.7.1 лицензия № SRN 09169 = 0,10	—
н105У	—	—	465 700,83	1 358 137,37			
н104У	—	—	465 702,86	1 358 145,84			
н109У	—	—	465 682,17	1 358 150,59			
н110У	—	—	465 677,55	1 358 107,95			
н111У	—	—	465 687,16	1 358 106,89			
107	—	—	465 697,55	1 358 106,13			

2. Сведения о частях границ уточняемого земельного участка с кадастровым номером				13:01:0132001:26		:
Обозначение части границ		Горизонтальное проложение (S), м	Описание прохождения части границ	Сведения о согласовании местоположения границ (согласовано/спорное)		
от т.	до т.					
1	2	3	4	5		
107	н106У	11,59	—	согласовано		
н106У	н105У	19,84				
н105У	н104У	8,71				
н104У	н109У	21,23				
н109У	н110У	42,89				
н110У	н111У	9,67				
н111У	107	10,42				
3. Сведения о характеристиках уточняемого земельного участка с кадастровым номером				13:01:0132001:26		:
№ п/п	Наименование характеристики земельного участка		Значение характеристики			
1	2		3			
1.	Адрес земельного участка		—			
1.1.	Сведения о местоположении земельного участка (при отсутствии адреса) в структурированном в соответствии с федеральной информационной адресной системой виде		431861, Российская Федерация, Республика Мордовия, Ардатовский р-н, Ардатов г, Рабочая ул, д. 22			
1.2.	Дополнительные сведения о местоположении земельного участка		—			
2.	Площадь земельного участка ± величина погрешности определения (вычисления) площади (Р ± ΔР), м²		831 ± 10,00			
3.	Формула, примененная для вычисления предельной погрешности определения площади земельного участка, с подставленными значениями и итоговые (вычисленные) значения		3,5*0,10*√(831,00) = 10			
4.	Площадь земельного участка согласно сведениям Единого государственного реестра недвижимости (Ркад), м²		600,00			
5.	Оценка расхождения Р и Ркад (Р - Ркад), м²		231			
6.	Предельный минимальный и максимальный размеры земельного участка (Рмин и Рмакс), м²		Рмин = Рмин = 400 Рмакс = Рмакс = 2 000			
7.	Вид (виды) разрешенного использования		Для индивидуального жилищного строительства			
7.1.	Дополнительные сведения об использовании земельного участка		—			

1	2				3		
8.	Кадастровый или иной государственный учетный номер (инвентарный) здания, сооружения, объекта незавершенного строительства, расположенного на земельном участке				13:01:0132001:161		
9.	Сведения о земельных участках (землях общего пользования, территории общего пользования), посредством которых обеспечивается доступ				—		
10.	Иные сведения				—		
4. Пояснения к сведениям об уточняемом земельном участке с кадастровым номером 13:01:0132001:26 :							
1.	—						
1. Сведения о характерных точках границ уточняемого земельного участка с кадастровым номером 13:01:0132001:102 : Система координат МСК-13, зона 1 Зона № 1							
Обоз- начение харак- терных точек границ	Координаты, м				Метод определения координат	Формулы, примененные для расчета средней квадратической погрешности определения координат характерных точек границ (Mt), с подставленными в такие формулы значениями и итоговые (вычисленные) значения Mt, м	Описание закрепления точки
	содержатся в Едином государственном реестре недвижимости		определены в результате выполнения комплексных кадастровых работ				
	X	Y	X	Y			
1	2	3	4	5	6	7	8
н110У	—	—	465 677,55	1 358 107,95	Метод спутниковых геодезических измерений (определений)	Mt=0,10 вычислено с использованием программного обеспечения Topcon Tools v.7.1 лицензия № SRN 09169 = 0,10	—
н109У	—	—	465 682,17	1 358 150,59			
н112У	—	—	465 666,53	1 358 154,75			

1	2	3	4	5	6	7	8
н113У	—	—	465 658,46	1 358 109,98	Метод спутниковых геодезических измерений (определений)	Mt=0,10 вычислено с использованием программного обеспечения Topcon Tools v.7.1 лицензия № SRN 09169 = 0,10	—
н114У	—	—	465 663,37	1 358 109,47			
н110У	—	—	465 677,55	1 358 107,95			

2. Сведения о частях границ уточняемого земельного участка с кадастровым номером 13:01:0132001:102 :

Обозначение части границ		Горизонтальное проложение (S), м	Описание прохождения части границ	Сведения о согласовании местоположения границ (согласовано/спорное)
от т.	до т.			
1	2	3	4	5
н110У	н109У	42,89	—	согласовано
н109У	н112У	16,18		
н112У	н113У	45,49		
н113У	н114У	4,94		
н114У	н110У	14,26		

3. Сведения о характеристиках уточняемого земельного участка с кадастровым номером 13:01:0132001:102 :

№ п/п	Наименование характеристики земельного участка	Значение характеристики
1	2	3
1.	Адрес земельного участка	—
1.1.	Сведения о местоположении земельного участка (при отсутствии адреса) в структурированном в соответствии с федеральной информационной адресной системой виде	431861, Российская Федерация, Республика Мордовия, Ардатовский р-н, Ардатов г, Рабочая ул, д. 24
1.2.	Дополнительные сведения о местоположении земельного участка	—
2.	Площадь земельного участка ± величина погрешности определения (вычисления) площади ($P \pm \Delta P$), м²	870 ± 10,00

1	2				3		
3.	Формула, примененная для вычисления предельной погрешности определения площади земельного участка, с подставленными значениями и итоговые (вычисленные) значения				3,5*0,10*√(870,00) = 10		
4.	Площадь земельного участка согласно сведениям Единого государственного реестра недвижимости (Ркад), м²				870,00		
5.	Оценка расхождения Р и Ркад (Р - Ркад), м²				0		
6.	Предельный минимальный и максимальный размеры земельного участка (Рмин и Рмакс), м²				Рмин = Рмин = 600 Рмакс = Рмакс = 4 000		
7.	Вид (виды) разрешенного использования				Для ведения личного подсобного хозяйства		
7.1.	Дополнительные сведения об использовании земельного участка				—		
8.	Кадастровый или иной государственный учетный номер (инвентарный) здания, сооружения, объекта незавершенного строительства, расположенного на земельном участке				13:01:0132001:158		
9.	Сведения о земельных участках (землях общего пользования, территории общего пользования), посредством которых обеспечивается доступ				—		
10.	Иные сведения				—		
4. Пояснения к сведениям об уточняемом земельном участке с кадастровым номером 13:01:0132001:102 :							
1.	—						
1. Сведения о характерных точках границ уточняемого земельного участка с кадастровым номером 13:01:0132001:9 :							
Система координат МСК-13, зона 1 Зона № 1							
Обозначение характерных точек границ	Координаты, м				Метод определения координат	Формулы, примененные для расчета средней квадратической погрешности определения координат характерных точек границ (Mt), с подставленными в такие формулы значениями и итоговые (вычисленные) значения Mt, м	Описание закрепления точки
	содержатся в Едином государственном реестре недвижимости		определены в результате выполнения комплексных кадастровых работ				
	X	Y	X	Y			
1	2	3	4	5	6	7	8

1	2	3	4	5	6	7	8
н113У	—	—	465 658,46	1 358 109,98	Метод спутниковых геодезических измерений (определений)	Mt=0,10 вычислено с использованием программного обеспечения Topcon Tools v.7.1 лицензия № SRN 09169 = 0,10	—
н112У	—	—	465 666,53	1 358 154,75			
н115У	—	—	465 649,10	1 358 158,66			
н116У	—	—	465 645,83	1 358 140,82			
н117У	—	—	465 641,13	1 358 111,76			
н113У	—	—	465 658,46	1 358 109,98			

2. Сведения о частях границ уточняемого земельного участка с кадастровым номером 13:01:0132001:9 :

Обозначение части границ		Горизонтальное проложение (S), м	Описание прохождения части границ	Сведения о согласовании местоположения границ (согласовано/спорное)
от т.	до т.			
1	2	3	4	5
н113У	н112У	45,49	—	согласовано
н112У	н115У	17,86		

1	2	3	4	5
н115У	н116У	18,14	—	согласовано
н116У	н117У	29,44		
н117У	н113У	17,42		

3. Сведения о характеристиках уточняемого земельного участка с кадастровым номером 13:01:0132001:9 :

№ п/п	Наименование характеристики земельного участка	Значение характеристики
1	2	3
1.	Адрес земельного участка	—
1.1.	Сведения о местоположении земельного участка (при отсутствии адреса) в структурированном в соответствии с федеральной информационной адресной системой виде	431861, Российская Федерация, Республика Мордовия, Ардатовский р-н, Ардатов г, Рабочая ул, д. 26
1.2.	Дополнительные сведения о местоположении земельного участка	—
2.	Площадь земельного участка ± величина погрешности определения (вычисления) площади ($P \pm \Delta P$), м²	$825 \pm 10,00$
3.	Формула, примененная для вычисления предельной погрешности определения площади земельного участка, с подставленными значениями и итоговые (вычисленные) значения	$3,5*0,10*\sqrt{(825,00)} = 10$
4.	Площадь земельного участка согласно сведениям Единого государственного реестра недвижимости (Ркад), м²	600,00
5.	Оценка расхождения Р и Ркад ($P - P_{кад}$), м²	225
6.	Предельный минимальный и максимальный размеры земельного участка ($P_{мин}$ и $P_{макс}$), м²	$P_{мин} = P_{мин} = 400$ $P_{макс} = P_{макс} = 2\ 000$
7.	Вид (виды) разрешенного использования	Для индивидуального жилищного строительства
7.1.	Дополнительные сведения об использовании земельного участка	—
8.	Кадастровый или иной государственный учетный номер (инвентарный) здания, сооружения, объекта незавершенного строительства, расположенного на земельном участке	13:01:0132001:151
9.	Сведения о земельных участках (землях общего пользования, территории общего пользования), посредством которых обеспечивается доступ	—
10.	Иные сведения	—

4. Пояснения к сведениям об уточняемом земельном участке с кадастровым номером 13:01:0132001:9 :

1.	—
----	---

1. Сведения о характерных точках границ уточняемого земельного участка с кадастровым номером						13:01:0132001:43		:
Система координат				МСК-13, зона 1		Зона № 1		
Обоз- начение харак- терных точек границ	Координаты, м				Метод определения координат	Формулы, примененные для расчета средней квадратической погрешности определения координат характерных точек границ (Mt), с подставленными в такие формулы значениями и итоговые (вычисленные) значения Mt, м	Описание закрепления точки	
	содержатся в Едином государственном реестре недвижимости		определены в результате выполнения комплексных кадастровых работ					
	X	Y	X	Y				
1	2	3	4	5	6	7	8	
н118У	—	—	465 640,08	1 358 103,86	Метод спутниковых геодезических измерений (определений)	Mt=0,10 вычислено с использованием программного обеспечения Topcon Tools v.7.1 лицензия № SRN 09169 = 0,10	—	
н117У	—	—	465 641,13	1 358 111,76				
н116У	—	—	465 645,83	1 358 140,82				
н115У	—	—	465 649,10	1 358 158,66				
н119У	—	—	465 635,98	1 358 162,14				

1	2	3	4	5	6	7	8
н120У	—	—	465 626,66	1 358 105,18	Метод спутниковых геодезических измерений (определений)	Mt=0,10 вычислено с использованием программного обеспечения Topcon Tools v.7.1 лицензия № SRN 09169 = 0,10	—
н118У	—	—	465 640,08	1 358 103,86			

2. Сведения о частях границ уточняемого земельного участка с кадастровым номером 13:01:0132001:43 :

Обозначение части границ		Горизонтальное проложение (S), м	Описание прохождения части границ	Сведения о согласовании местоположения границ (согласовано/спорное)
от т.	до т.			
1	2	3	4	5
н118У	н117У	7,97	—	согласовано
н117У	н116У	29,44		
н116У	н115У	18,14		
н115У	н119У	13,57		
н119У	н120У	57,72		
н120У	н118У	13,48		

3. Сведения о характеристиках уточняемого земельного участка с кадастровым номером 13:01:0132001:43 :

№ п/п	Наименование характеристики земельного участка	Значение характеристики
1	2	3
1.	Адрес земельного участка	—
1.1.	Сведения о местоположении земельного участка (при отсутствии адреса) в структурированном в соответствии с федеральной информационной адресной системой виде	431861, Российская Федерация, Республика Мордовия, Ардатовский р-н, Ардатов г, Рабочая ул, д. 28
1.2.	Дополнительные сведения о местоположении земельного участка	—
2.	Площадь земельного участка ± величина погрешности определения (вычисления) площади ($P \pm \Delta P$), м²	$751 \pm 10,00$
3.	Формула, примененная для вычисления предельной погрешности определения площади земельного участка, с подставленными значениями и итоговые (вычисленные) значения	$3,5 * 0,10 * \sqrt{(751,00)} = 10$

1	2	3
4.	Площадь земельного участка согласно сведениям Единого государственного реестра недвижимости (Ркад), м²	660,00
5.	Оценка расхождения Р и Ркад (Р - Ркад), м²	91
6.	Предельный минимальный и максимальный размеры земельного участка (Рмин и Рмакс), м²	Рмин = Рмин = 400 Рмакс = Рмакс = 2 000
7.	Вид (виды) разрешенного использования	Для индивидуального жилищного строительства
7.1.	Дополнительные сведения об использовании земельного участка	—
8.	Кадастровый или иной государственный учетный номер (инвентарный) здания, сооружения, объекта незавершенного строительства, расположенного на земельном участке	13:01:0132001:157
9.	Сведения о земельных участках (землях общего пользования, территории общего пользования), посредством которых обеспечивается доступ	—
10.	Иные сведения	—

4. Пояснения к сведениям об уточняемом земельном участке с кадастровым номером 13:01:0132001:43 :

1. —

1. Сведения о характерных точках границ уточняемого земельного участка с кадастровым номером 13:01:0132001:103 :
Система координат МСК-13, зона 1 Зона № 1

Обоз- начение харак- терных точек границ	Координаты, м				Метод определения координат	Формулы, примененные для расчета средней квадратической погрешности определения координат характерных точек границ (Mt), с подставленными в такие формулы значениями и итоговые (вычисленные) значения Mt, м	Описание закрепления точки
	содержатся в Едином государственном реестре недвижимости		определены в результате выполнения комплексных кадастровых работ				
	X	Y	X	Y			
1	2	3	4	5	6	7	8
n121Y	—	—	465 623,31	1 358 121,83	Метод спутниковых геодезических измерений (определений)	Mt=0,10 вычислено с использованием программного обеспечения Topcon Tools v.7.1 лицензия № SRN 09169 = 0,10	—

1	2	3	4	5	6	7	8
н122У	—	—	465 628,07	1 358 145,10	Метод спутниковых геодезических измерений (определений)	Mt=0,10 вычислено с использованием программного обеспечения Topcon Tools v.7.1 лицензия № SRN 09169 = 0,10	—
н123У	—	—	465 630,95	1 358 162,69			
н124У	—	—	465 616,38	1 358 166,05			
н125У	—	—	465 610,53	1 358 137,49			
н126У	—	—	465 608,07	1 358 125,41			
н121У	—	—	465 623,31	1 358 121,83			

2. Сведения о частях границ уточняемого земельного участка с кадастровым номером 13:01:0132001:103 :

Обозначение части границ		Горизонтальное проложение (S), м	Описание прохождения части границ	Сведения о согласовании местоположения границ (согласовано/спорное)
от т.	до т.			
1	2	3	4	5
н121У	н122У	23,75	—	согласовано
н122У	н123У	17,82		

1	2	3	4	5
н123У	н124У	14,95	—	согласовано
н124У	н125У	29,15		
н125У	н126У	12,33		
н126У	н121У	15,65		

3. Сведения о характеристиках уточняемого земельного участка с кадастровым номером 13:01:0132001:103 :

№ п/п	Наименование характеристики земельного участка	Значение характеристики
1	2	3
1.	Адрес земельного участка	—
1.1.	Сведения о местоположении земельного участка (при отсутствии адреса) в структурированном в соответствии с федеральной информационной адресной системой виде	431861, Российская Федерация, Республика Мордовия, Ардатовский р-н, Ардатов г, Рабочая ул, д. 30
1.2.	Дополнительные сведения о местоположении земельного участка	—
2.	Площадь земельного участка ± величина погрешности определения (вычисления) площади ($P \pm \Delta P$), м²	$644 \pm 9,00$
3.	Формула, примененная для вычисления предельной погрешности определения площади земельного участка, с подставленными значениями и итоговые (вычисленные) значения	$3,5*0,10*\sqrt{(644,00)} = 9$
4.	Площадь земельного участка согласно сведениям Единого государственного реестра недвижимости (Ркад), м²	600,00
5.	Оценка расхождения Р и Ркад ($P - P_{кад}$), м²	44
6.	Предельный минимальный и максимальный размеры земельного участка ($P_{мин}$ и $P_{макс}$), м²	$P_{мин} = P_{мин} = 400$ $P_{макс} = P_{макс} = 2\ 000$
7.	Вид (виды) разрешенного использования	Под строительство индивидуального жилого дома
7.1.	Дополнительные сведения об использовании земельного участка	—
8.	Кадастровый или иной государственный учетный номер (инвентарный) здания, сооружения, объекта незавершенного строительства, расположенного на земельном участке	—
9.	Сведения о земельных участках (землях общего пользования, территории общего пользования), посредством которых обеспечивается доступ	—
10.	Иные сведения	—

4. Пояснения к сведениям об уточняемом земельном участке с кадастровым номером 13:01:0132001:103 :

1.	—									
1. Сведения о характерных точках границ уточняемого земельного участка с кадастровым номером						13:01:0132001:104			:	
Система координат				МСК-13, зона 1				Зона №		1
Обоз- начение харак- терных точек границ	Координаты, м				Метод определения координат	Формулы, примененные для расчета средней квадратической погрешности определения координат характерных точек границ (Mt), с подставленными в такие формулы значениями и итоговые (вычисленные) значения Mt, м	Описание закрепления точки			
	содержатся в Едином государственном реестре недвижимости		определены в результате выполнения комплексных кадастровых работ							
	X	Y	X	Y						
1	2	3	4	5	6	7	8			
н126У	—	—	465 608,07	1 358 125,41	Метод спутниковых геодезических измерений (определений)	Mt=0,10 вычислено с использованием программного обеспечения Topcon Tools v.7.1 лицензия № SRN 09169 = 0,10	—			
н125У	—	—	465 610,53	1 358 137,49						
н124У	—	—	465 616,38	1 358 166,05						
н127У	—	—	465 617,06	1 358 169,74						
128	—	—	465 597,97	1 358 173,96						

1	2	3	4	5	6	7	8
н129У	—	—	465 597,50	1 358 171,82	Метод спутниковых геодезических измерений (определений)	Mt=0,10 вычислено с использованием программного обеспечения Topcon Tools v.7.1 лицензия № SRN 09169 = 0,10	—
130	—	—	465 595,81	1 358 163,65			
131	—	—	465 593,93	1 358 152,87			
н132У	—	—	465 590,57	1 358 132,37			
133	—	—	465 590,18	1 358 129,69			
н134У	—	—	465 594,85	1 358 129,04			
н135У	—	—	465 600,94	1 358 127,56			

1	2	3	4	5	6	7	8
н126У	—	—	465 608,07	1 358 125,41	Метод спутниковых геодезических измерений (определений)	Mt=0,10 вычислено с использованием программного обеспечения Topcon Tools v.7.1 лицензия № SRN 09169 = 0,10	—

2. Сведения о частях границ уточняемого земельного участка с кадастровым номером 13:01:0132001:104 :

Обозначение части границ		Горизонтальное проложение (S), м	Описание прохождения части границ	Сведения о согласовании местоположения границ (согласовано/спорное)
от т.	до т.			
1	2	3	4	5
н126У	н125У	12,33	—	согласовано
н125У	н124У	29,15		
н124У	н127У	3,75		
н127У	128	19,55		
128	н129У	2,19		
н129У	130	8,34		
130	131	10,94		
131	н132У	20,77		
н132У	133	2,71		
133	н134У	4,72		
н134У	н135У	6,27		
н135У	н126У	7,45		

3. Сведения о характеристиках уточняемого земельного участка с кадастровым номером 13:01:0132001:104 :

№ п/п	Наименование характеристики земельного участка	Значение характеристики
1	2	3
1.	Адрес земельного участка	—
1.1.	Сведения о местоположении земельного участка (при отсутствии адреса) в структурированном в соответствии с федеральной информационной адресной системой виде	431861, Российская Федерация, Республика Мордовия, Ардатовский р-н, Ардатов г, Рабочая ул, д. 32
1.2.	Дополнительные сведения о местоположении земельного участка	—
2.	Площадь земельного участка ± величина погрешности определения (вычисления) площади ($P \pm \Delta P$), м²	860 ± 10,00

1	2				3		
3.	Формула, примененная для вычисления предельной погрешности определения площади земельного участка, с подставленными значениями и итоговые (вычисленные) значения				3,5*0,10*√(860,00) = 10		
4.	Площадь земельного участка согласно сведениям Единого государственного реестра недвижимости (Ркад), м²				860,00		
5.	Оценка расхождения Р и Ркад (Р - Ркад), м²				0		
6.	Предельный минимальный и максимальный размеры земельного участка (Рмин и Рмакс), м²				Рмин = Рмин = 600 Рмакс = Рмакс = 4 000		
7.	Вид (виды) разрешенного использования				Для ведения личного подсобного хозяйства		
7.1.	Дополнительные сведения об использовании земельного участка				—		
8.	Кадастровый или иной государственный учетный номер (инвентарный) здания, сооружения, объекта незавершенного строительства, расположенного на земельном участке				13:01:0132001:177		
9.	Сведения о земельных участках (землях общего пользования, территории общего пользования), посредством которых обеспечивается доступ				—		
10.	Иные сведения				—		
4. Пояснения к сведениям об уточняемом земельном участке с кадастровым номером 13:01:0132001:104 :							
1.	—						
1. Сведения о характерных точках границ уточняемого земельного участка с кадастровым номером 13:01:0132001:31 :							
Система координат МСК-13, зона 1 Зона № 1							
Обозначение характерных точек границ	Координаты, м				Метод определения координат	Формулы, примененные для расчета средней квадратической погрешности определения координат характерных точек границ (Mt), с подставленными в такие формулы значениями и итоговые (вычисленные) значения Mt, м	Описание закрепления точки
	содержатся в Едином государственном реестре недвижимости		определены в результате выполнения комплексных кадастровых работ				
	X	Y	X	Y			
1	2	3	4	5	6	7	8

1	2	3	4	5	6	7	8
156	—	—	465 454,67	1 358 150,84	Метод спутниковых геодезических измерений (определений)	Mt=0,10 вычислено с использованием программного обеспечения Topcon Tools v.7.1 лицензия № SRN 09169 = 0,10	—
157	—	—	465 449,34	1 358 170,84			
158	—	—	465 448,88	1 358 180,79			
159	—	—	465 450,30	1 358 191,93			
н160У	—	—	465 456,41	1 358 218,50			
н161У	—	—	465 429,46	1 358 226,47			
н162У	—	—	465 431,18	1 358 210,13			

1	2	3	4	5	6	7	8
н163У	—	—	465 434,20	1 358 204,51	Метод спутниковых геодезических измерений (определений)	Mt=0,10 вычислено с использованием программного обеспечения Topcon Tools v.7.1 лицензия № SRN 09169 = 0,10	—
н164У	—	—	465 433,62	1 358 197,47			
н165У	—	—	465 436,36	1 358 192,10			
н166У	—	—	465 437,20	1 358 187,28			
н167У	—	—	465 441,65	1 358 168,59			
н168У	—	—	465 446,90	1 358 150,84			
156	—	—	465 454,67	1 358 150,84			

2. Сведения о частях границ уточняемого земельного участка с кадастровым номером				13:01:0132001:31		:
Обозначение части границ		Горизонтальное проложение (S), м	Описание прохождения части границ	Сведения о согласовании местоположения границ (согласовано/спорное)		
от т.	до т.					
1	2	3	4	5		
156	157	20,70	—	согласовано		
157	158	9,96				
158	159	11,23				
159	н160У	27,26				
н160У	н161У	28,10				
н161У	н162У	16,43				
н162У	н163У	6,38				
н163У	н164У	7,06				
н164У	н165У	6,03				
н165У	н166У	4,89				
н166У	н167У	19,21				
н167У	н168У	18,51				
н168У	156	7,77				
3. Сведения о характеристиках уточняемого земельного участка с кадастровым номером						
№ п/п	Наименование характеристики земельного участка		Значение характеристики			
1	2		3			
1.	Адрес земельного участка		—			
1.1.	Сведения о местоположении земельного участка (при отсутствии адреса) в структурированном в соответствии с федеральной информационной адресной системой виде		431861, Российская Федерация, Республика Мордовия, Ардатовский р-н, Ардатов г, Рабочая ул, д. 46а			
1.2.	Дополнительные сведения о местоположении земельного участка		—			
2.	Площадь земельного участка ± величина погрешности определения (вычисления) площади (Р ± ΔР), м²		1 035 ± 11,00			
3.	Формула, примененная для вычисления предельной погрешности определения площади земельного участка, с подставленными значениями и итоговые (вычисленные) значения		3,5*0,10*√(1 035,00) = 11			
4.	Площадь земельного участка согласно сведениям Единого государственного реестра недвижимости (Ркад), м²		763,00			
5.	Оценка расхождения Р и Ркад (Р - Ркад), м²		272			

1	2				3		
6.	Предельный минимальный и максимальный размеры земельного участка (Р _{мин} и Р _{макс}), м ²				Р _{мин} = Р _{мин} = 400 Р _{макс} = Р _{макс} = 2 000		
7.	Вид (виды) разрешенного использования				Для индивидуального жилищного строительства		
7.1.	Дополнительные сведения об использовании земельного участка				—		
8.	Кадастровый или иной государственный учетный номер (инвентарный) здания, сооружения, объекта незавершенного строительства, расположенного на земельном участке				13:01:0132001:212		
9.	Сведения о земельных участках (землях общего пользования, территории общего пользования), посредством которых обеспечивается доступ				—		
10.	Иные сведения				—		
4. Пояснения к сведениям об уточняемом земельном участке с кадастровым номером 13:01:0132001:31 :							
1.	—						
1. Сведения о характерных точках границ уточняемого земельного участка с кадастровым номером 13:01:0132001:91 :							
Система координат МСК-13, зона 1 Зона № 1							
Обозначение характерных точек границ	Координаты, м				Метод определения координат	Формулы, примененные для расчета средней квадратической погрешности определения координат характерных точек границ (Mt), с подставленными в такие формулы значениями и итоговые (вычисленные) значения Mt, м	Описание закрепления точки
	содержатся в Едином государственном реестре недвижимости		определены в результате выполнения комплексных кадастровых работ				
	X	Y	X	Y			
1	2	3	4	5	6	7	8
н169У	—	—	465 546,97	1 358 111,09	Метод спутниковых геодезических измерений (определений)	Mt=0,10 вычислено с использованием программного обеспечения Topcon Tools v.7.1 лицензия № SRN 09169 = 0,10	—
н144У	—	—	465 550,59	1 358 136,43			

1	2	3	4	5	6	7	8
143	—	—	465 548,85	1 358 136,76	Метод спутниковых геодезических измерений (определений)	Mt=0,10 вычислено с использованием программного обеспечения Topcon Tools v.7.1 лицензия № SRN 09169 = 0,10	—
149	—	—	465 534,96	1 358 139,15			
н170У	—	—	465 531,96	1 358 121,02			
н171У	—	—	465 531,61	1 358 108,56			
н172У	—	—	465 546,06	1 358 106,53			
н169У	—	—	465 546,97	1 358 111,09			

2. Сведения о частях границ уточняемого земельного участка с кадастровым номером 13:01:0132001:91 :

Обозначение части границ		Горизонтальное проложение (S), м	Описание прохождения части границ	Сведения о согласовании местоположения границ (согласовано/спорное)
от т.	до т.			
1	2	3	4	5
н169У	н144У	25,60	—	согласовано
н144У	143	1,77		

1	2	3	4	5
143	149	14,09	—	согласовано
149	н170У	18,38		
н170У	н171У	12,46		
н171У	н172У	14,59		
н172У	н169У	4,65		

3. Сведения о характеристиках уточняемого земельного участка с кадастровым номером 13:01:0132001:91 :

№ п/п	Наименование характеристики земельного участка	Значение характеристики
1	2	3
1.	Адрес земельного участка	—
1.1.	Сведения о местоположении земельного участка (при отсутствии адреса) в структурированном в соответствии с федеральной информационной адресной системой виде	431861, Российская Федерация, Республика Мордовия, Ардатовский р-н, Ардатов г, Есенина ул, д. 8
1.2.	Дополнительные сведения о местоположении земельного участка	—
2.	Площадь земельного участка ± величина погрешности определения (вычисления) площади ($P \pm \Delta P$), м²	$483 \pm 8,00$
3.	Формула, примененная для вычисления предельной погрешности определения площади земельного участка, с подставленными значениями и итоговые (вычисленные) значения	$3,5*0,10*\sqrt{(483,00)} = 8$
4.	Площадь земельного участка согласно сведениям Единого государственного реестра недвижимости (Ркад), м²	450,00
5.	Оценка расхождения Р и Ркад ($P - P_{кад}$), м²	33
6.	Предельный минимальный и максимальный размеры земельного участка ($R_{мин}$ и $R_{макс}$), м²	$R_{мин} = R_{мин} = 600$ $R_{макс} = R_{макс} = 4\ 000$
7.	Вид (виды) разрешенного использования	Для ведения личного подсобного хозяйства
7.1.	Дополнительные сведения об использовании земельного участка	—
8.	Кадастровый или иной государственный учетный номер (инвентарный) здания, сооружения, объекта незавершенного строительства, расположенного на земельном участке	13:01:0132001:202
9.	Сведения о земельных участках (землях общего пользования, территории общего пользования), посредством которых обеспечивается доступ	—
10.	Иные сведения	—

4. Пояснения к сведениям об уточняемом земельном участке с кадастровым номером 13:01:0132001:91 :

1. —

1. Сведения о характерных точках границ уточняемого земельного участка с кадастровым номером 13:01:0132001:93 :
Система координат МСК-13, зона 1 Зона № 1

Обоз- начение харак- терных точек границ	Координаты, м				Метод определения координат	Формулы, примененные для расчета средней квадратической погрешности определения координат характерных точек границ (Mt), с подставленными в такие формулы значениями и итоговые (вычисленные) значения Mt, м	Описание закрепления точки
	содержатся в Едином государственном реестре недвижимости		определены в результате выполнения комплексных кадастровых работ				
	X	Y	X	Y			
1	2	3	4	5	6	7	8
н173У	—	—	465 576,95	1 358 103,32	Метод спутниковых геодезических измерений (определений)	Mt=0,10 вычислено с использованием программного обеспечения Topcon Tools v.7.1 лицензия № SRN 09169 = 0,10	—
н139У	—	—	465 581,13	1 358 130,93			
138	—	—	465 569,39	1 358 132,93			
н145У	—	—	465 565,36	1 358 133,58			

1	2	3	4	5	6	7	8
н174У	—	—	465 562,83	1 358 118,82	Метод спутниковых геодезических измерений (определений)	Mt=0,10 вычислено с использованием программного обеспечения Topcon Tools v.7.1 лицензия № SRN 09169 = 0,10	—
н175У	—	—	465 561,25	1 358 108,33			
н176У	—	—	465 560,67	1 358 104,48			
н180У	—	—	465 576,78	1 358 102,05			
н173У	—	—	465 576,95	1 358 103,32			

2. Сведения о частях границ уточняемого земельного участка с кадастровым номером					13:01:0132001:93	:
Обозначение части границ		Горизонтальное проложение (S), м	Описание прохождения части границ	Сведения о согласовании местоположения границ (согласовано/спорное)		
от т.	до т.			5		
1	2	3	4			
н173У	н139У	27,92	—	согласовано		
н139У	138	11,91				
138	н145У	4,08				
н145У	н174У	14,98				
н174У	н175У	10,61				
н175У	н176У	3,89				
н176У	н180У	16,29				

1	2	3	4	5
н180У	н173У	1,28	—	согласовано
3. Сведения о характеристиках уточняемого земельного участка с кадастровым номером 13:01:0132001:93 :				
№ п/п	Наименование характеристики земельного участка		Значение характеристики	
1	2		3	
1.	Адрес земельного участка		—	
1.1.	Сведения о местоположении земельного участка (при отсутствии адреса) в структурированном в соответствии с федеральной информационной адресной системой виде		431861, Российская Федерация, Республика Мордовия, Ардатовский р-н, Ардатов г, Есенина ул	
1.2.	Дополнительные сведения о местоположении земельного участка		дом 10/2	
2.	Площадь земельного участка ± величина погрешности определения (вычисления) площади (Р ± ΔР), м²		476 ± 8,00	
3.	Формула, примененная для вычисления предельной погрешности определения площади земельного участка, с подставленными значениями и итоговые (вычисленные) значения		3,5*0,10*√(476,00) = 8	
4.	Площадь земельного участка согласно сведениям Единого государственного реестра недвижимости (Ркад), м²		480,00	
5.	Оценка расхождения Р и Ркад (Р - Ркад), м²		4	
6.	Предельный минимальный и максимальный размеры земельного участка (Рмин и Рмакс), м²		Рмин = Рмин = 600 Рмакс = Рмакс = 4 000	
7.	Вид (виды) разрешенного использования		Для ведения личного подсобного хозяйства	
7.1.	Дополнительные сведения об использовании земельного участка		—	
8.	Кадастровый или иной государственный учетный номер (инвентарный) здания, сооружения, объекта незавершенного строительства, расположенного на земельном участке		—	
9.	Сведения о земельных участках (землях общего пользования, территории общего пользования), посредством которых обеспечивается доступ		—	
10.	Иные сведения		—	
4. Пояснения к сведениям об уточняемом земельном участке с кадастровым номером 13:01:0132001:93 :				
1.	—			

1. Сведения о характерных точках границ уточняемого земельного участка с кадастровым номером						13:01:0132001:98	
Система координат				МСК-13, зона 1			
Зона №				1			
Обоз- начение харак- терных точек границ	Координаты, м				Метод определения координат	Формулы, примененные для расчета средней квадратической погрешности определения координат характерных точек границ (Mt), с подставленными в такие формулы значениями и итоговые (вычисленные) значения Mt, м	Описание закрепления точки
	содержатся в Едином государственном реестре недвижимости		определены в результате выполнения комплексных кадастровых работ				
	X	Y	X	Y			
1	2	3	4	5	6	7	8
н181У	—	—	465 603,73	1 358 097,80	Метод спутниковых геодезических измерений (определений)	Mt=0,10 вычислено с использованием программного обеспечения Topcon Tools v.7.1 лицензия № SRN 09169 = 0,10	—
н182У	—	—	465 604,33	1 358 101,20			
н183У	—	—	465 604,61	1 358 102,80			
н184У	—	—	465 605,50	1 358 115,78			
н126У	—	—	465 608,07	1 358 125,41			

1	2	3	4	5	6	7	8
н135У	—	—	465 600,94	1 358 127,56	Метод спутниковых геодезических измерений (определений)	Mt=0,10 вычислено с использованием программного обеспечения Topcon Tools v.7.1 лицензия № SRN 09169 = 0,10	—
н134У	—	—	465 594,85	1 358 129,04			
н185У	—	—	465 591,79	1 358 113,57			
н186У	—	—	465 590,20	1 358 101,84			
н187У	—	—	465 589,96	1 358 100,06			
н181У	—	—	465 603,73	1 358 097,80			

2. Сведения о частях границ уточняемого земельного участка с кадастровым номером
13:01:0132001:98
:

Обозначение части границ		Горизонтальное проложение (S), м	Описание прохождения части границ	Сведения о согласовании местоположения границ (согласовано/спорное)
от т.	до т.			
1	2	3	4	5
н181У	н182У	3,45	—	согласовано
н182У	н183У	1,62		

1	2	3	4	5
н183У	н184У	13,01	—	согласовано
н184У	н126У	9,97		
н126У	н135У	7,45		
н135У	н134У	6,27		
н134У	н185У	15,77		
н185У	н186У	11,84		
н186У	н187У	1,80		
н187У	н181У	13,95		

3. Сведения о характеристиках уточняемого земельного участка с кадастровым номером 13:01:0132001:98 :

№ п/п	Наименование характеристики земельного участка	Значение характеристики
1	2	3
1.	Адрес земельного участка	—
1.1.	Сведения о местоположении земельного участка (при отсутствии адреса) в структурированном в соответствии с федеральной информационной адресной системой виде	431861, Российская Федерация, Республика Мордовия, Ардатовский р-н, Ардатов г, Есенина ул
1.2.	Дополнительные сведения о местоположении земельного участка	дом 12/1
2.	Площадь земельного участка ± величина погрешности определения (вычисления) площади ($P \pm \Delta P$), м²	$392 \pm 7,00$
3.	Формула, примененная для вычисления предельной погрешности определения площади земельного участка, с подставленными значениями и итоговые (вычисленные) значения	$3,5 * 0,10 * \sqrt{(392,00)} = 7$
4.	Площадь земельного участка согласно сведениям Единого государственного реестра недвижимости (Ркад), м²	360,00
5.	Оценка расхождения Р и Ркад ($P - P_{кад}$), м²	32
6.	Предельный минимальный и максимальный размеры земельного участка ($P_{мин}$ и $P_{макс}$), м²	$P_{мин} = P_{мин} = 600$ $P_{макс} = P_{макс} = 4\ 000$
7.	Вид (виды) разрешенного использования	Для ведения личного подсобного хозяйства
7.1.	Дополнительные сведения об использовании земельного участка	—
8.	Кадастровый или иной государственный учетный номер (инвентарный) здания, сооружения, объекта незавершенного строительства, расположенного на земельном участке	13:01:0132001:205

1.	2				3		
9.	Сведения о земельных участках (землях общего пользования, территории общего пользования), посредством которых обеспечивается доступ				—		
10.	Иные сведения				—		
4. Пояснения к сведениям об уточняемом земельном участке с кадастровым номером 13:01:0132001:98 :							
1.	—						
1. Сведения о характерных точках границ уточняемого земельного участка с кадастровым номером 13:01:0132001:92 :							
Система координат МСК-13, зона 1				Зона № 1			
Обоз- начение харак- терных точек границ	Координаты, м				Метод определения координат	Формулы, примененные для расчета средней квадратической погрешности определения координат характерных точек границ (Mt), с подставленными в такие формулы значениями и итоговые (вычисленные) значения Mt, м	Описание закрепления точки
	содержатся в Едином государственном реестре недвижимости		определены в результате выполнения комплексных кадастровых работ				
	X	Y	X	Y			
1	2	3	4	5	6	7	8
н121У	—	—	465 623,31	1 358 121,83	Метод спутниковых геодезических измерений (определений)	Mt=0,10 вычислено с использованием программного обеспечения Topcon Tools v.7.1 лицензия № SRN 09169 = 0,10	—
н126У	—	—	465 608,07	1 358 125,41			
н184У	—	—	465 605,50	1 358 115,78			

1	2	3	4	5	6	7	8
н183У	—	—	465 604,61	1 358 102,80	Метод спутниковых геодезических измерений (определений)	Mt=0,10 вычислено с использованием программного обеспечения Topcon Tools v.7.1 лицензия № SRN 09169 = 0,10	—
н182У	—	—	465 604,33	1 358 101,20			
н193У	—	—	465 619,64	1 358 099,50			
н121У	—	—	465 623,31	1 358 121,83			

2. Сведения о частях границ уточняемого земельного участка с кадастровым номером 13:01:0132001:92 :

Обозначение части границ		Горизонтальное проложение (S), м	Описание прохождения части границ	Сведения о согласовании местоположения границ (согласовано/спорное)
от т.	до т.			
1	2	3	4	5
н121У	н126У	15,65	—	согласовано
н126У	н184У	9,97		
н184У	н183У	13,01		
н183У	н182У	1,62		
н182У	н193У	15,40		
н193У	н121У	22,63		

3. Сведения о характеристиках уточняемого земельного участка с кадастровым номером 13:01:0132001:92 :

№ п/п	Наименование характеристики земельного участка	Значение характеристики
1	2	3

1	2	3
1.	Адрес земельного участка	—
1.1.	Сведения о местоположении земельного участка (при отсутствии адреса) в структурированном в соответствии с федеральной информационной адресной системой виде	431861, Российская Федерация, Республика Мордовия, Ардатовский р-н, Ардатов г, Есенина ул
1.2.	Дополнительные сведения о местоположении земельного участка	дом 12/2
2.	Площадь земельного участка \pm величина погрешности определения (вычисления) площади ($P \pm \Delta P$), м ²	$377 \pm 7,00$
3.	Формула, примененная для вычисления предельной погрешности определения площади земельного участка, с подставленными значениями и итоговые (вычисленные) значения	$3,5 * 0,10 * \sqrt{(377,00)} = 7$
4.	Площадь земельного участка согласно сведениям Единого государственного реестра недвижимости (Ркад), м ²	360,00
5.	Оценка расхождения Р и Ркад ($P - P_{кад}$), м ²	17
6.	Предельный минимальный и максимальный размеры земельного участка ($P_{мин}$ и $P_{макс}$), м ²	$P_{мин} = P_{мин} = 600$ $P_{макс} = P_{макс} = 4\ 000$
7.	Вид (виды) разрешенного использования	Для ведения личного подсобного хозяйства
7.1.	Дополнительные сведения об использовании земельного участка	—
8.	Кадастровый или иной государственный учетный номер (инвентарный) здания, сооружения, объекта незавершенного строительства, расположенного на земельном участке	13:01:0132001:205
9.	Сведения о земельных участках (землях общего пользования, территории общего пользования), посредством которых обеспечивается доступ	—
10.	Иные сведения	—
4. Пояснения к сведениям об уточняемом земельном участке с кадастровым номером <u>13:01:0132001:92</u> :		
1.	—	

1. Сведения о характерных точках границ уточняемого земельного участка с кадастровым номером						13:01:0132001:10	
Система координат				МСК-13, зона 1			
Обоз- начение харак- терных точек границ	Координаты, м				Метод определения координат	Формулы, примененные для расчета средней квадратической погрешности определения координат характерных точек границ (Mt), с подставленными в такие формулы значениями и итоговые (вычисленные) значения Mt, м	Описание закрепления точки
	содержатся в Едином государственном реестре недвижимости		определены в результате выполнения комплексных кадастровых работ				
	X	Y	X	Y			
1	2	3	4	5	6	7	8
н194У	—	—	465 685,41	1 358 083,99	Метод спутниковых геодезических измерений (определений)	Mt=0,10 вычислено с использованием программного обеспечения Topcon Tools v.7.1 лицензия № SRN 09169 = 0,10	—
н111У	—	—	465 687,16	1 358 106,89			
н110У	—	—	465 677,55	1 358 107,95			
н114У	—	—	465 663,37	1 358 109,47			
н195У	—	—	465 663,24	1 358 098,16			

1	2	3	4	5	6	7	8
н196У	—	—	465 658,64	1 358 098,66	Метод спутниковых геодезических измерений (определений)	Mt=0,10 вычислено с использованием программного обеспечения Topcon Tools v.7.1 лицензия № SRN 09169 = 0,10	—
н197У	—	—	465 657,73	1 358 086,83			
н194У	—	—	465 685,41	1 358 083,99			

2. Сведения о частях границ уточняемого земельного участка с кадастровым номером 13:01:0132001:10 :

Обозначение части границ		Горизонтальное проложение (S), м	Описание прохождения части границ	Сведения о согласовании местоположения границ (согласовано/спорное)
от т.	до т.			
1	2	3	4	5
н194У	н111У	22,97	—	согласовано
н111У	н110У	9,67		
н110У	н114У	14,26		
н114У	н195У	11,31		
н195У	н196У	4,63		
н196У	н197У	11,86		
н197У	н194У	27,83		

3. Сведения о характеристиках уточняемого земельного участка с кадастровым номером 13:01:0132001:10 :

№ п/п	Наименование характеристики земельного участка	Значение характеристики
1	2	3
1.	Адрес земельного участка	—
1.1.	Сведения о местоположении земельного участка (при отсутствии адреса) в структурированном в соответствии с федеральной информационной адресной системой виде	431861, Российская Федерация, Республика Мордовия, Ардатовский р-н, Ардатов г, Есенина ул, д. 18
1.2.	Дополнительные сведения о местоположении земельного участка	—

1	2				3			
2.	Площадь земельного участка ± величина погрешности определения (вычисления) площади (P ± ΔP), м²				593 ± 9,00			
3.	Формула, примененная для вычисления предельной погрешности определения площади земельного участка, с подставленными значениями и итоговые (вычисленные) значения				3,5*0,10*√(593,00) = 9			
4.	Площадь земельного участка согласно сведениям Единого государственного реестра недвижимости (Ркад), м²				484,00			
5.	Оценка расхождения Р и Ркад (Р - Ркад), м²				109			
6.	Предельный минимальный и максимальный размеры земельного участка (Рмин и Рмакс), м²				Рмин = Рмин = 400 Рмакс = Рмакс = 2 000			
7.	Вид (виды) разрешенного использования				Для индивидуального жилищного строительства			
7.1.	Дополнительные сведения об использовании земельного участка				—			
8.	Кадастровый или иной государственный учетный номер (инвентарный) здания, сооружения, объекта незавершенного строительства, расположенного на земельном участке				13:01:0132001:184			
9.	Сведения о земельных участках (землях общего пользования, территории общего пользования), посредством которых обеспечивается доступ				—			
10.	Иные сведения				—			
4. Пояснения к сведениям об уточняемом земельном участке с кадастровым номером 13:01:0132001:10 :								
1.	—							
1. Сведения о характерных точках границ уточняемого земельного участка с кадастровым номером 13:01:0132001:95 :								
Система координат МСК-13, зона 1 Зона № 1								
Обоз- начение харак- терных точек границ	Координаты, м				Метод определения координат	Формулы, примененные для расчета средней квадратической погрешности определения координат характерных точек границ (Mt), с подставленными в такие формулы значениями и итоговые (вычисленные) значения Mt, м	Описание закрепления точки	
	содержатся в Едином государственном реестре недвижимости		определены в результате выполнения комплексных кадастровых работ					
	X	Y	X	Y				
1	2	3	4	5	6	7	8	

1	2	3	4	5	6	7	8
н198У	—	—	465 705,83	1 358 082,58	Метод спутниковых геодезических измерений (определений)	Mt=0,10 вычислено с использованием программного обеспечения Topcon Tools v.7.1 лицензия № SRN 09169 = 0,10	—
н199У	—	—	465 710,08	1 358 082,37			
108	—	—	465 711,30	1 358 105,18			
107	—	—	465 697,55	1 358 106,13			
н111У	—	—	465 687,16	1 358 106,89			
н203У	—	—	465 685,41	1 358 083,99			
н204У	—	—	465 685,25	1 358 082,39			

1	2	3	4	5	6	7	8
н205У	—	—	465 705,83	1 358 081,60	Метод спутниковых геодезических измерений (определений)	Mt=0,10 вычислено с использованием программного обеспечения Topcon Tools v.7.1 лицензия № SRN 09169 = 0,10	—
н198У	—	—	465 705,83	1 358 082,58			

2. Сведения о частях границ уточняемого земельного участка с кадастровым номером 13:01:0132001:95 :

Обозначение части границ		Горизонтальное проложение (S), м	Описание прохождения части границ	Сведения о согласовании местоположения границ (согласовано/спорное)
от т.	до т.			
1	2	3	4	5
н198У	н199У	4,26	—	согласовано
н199У	108	22,84		
108	107	13,78		
107	н111У	10,42		
н111У	н203У	22,97		
н203У	н204У	1,61		
н204У	н205У	20,60		
н205У	н198У	0,98		

3. Сведения о характеристиках уточняемого земельного участка с кадастровым номером 13:01:0132001:95 :

№ п/п	Наименование характеристики земельного участка	Значение характеристики
1	2	3
1.	Адрес земельного участка	—
1.1.	Сведения о местоположении земельного участка (при отсутствии адреса) в структурированном в соответствии с федеральной информационной адресной системой виде	431861, Российская Федерация, Республика Мордовия, Ардатовский р-н, Ардатов г, Есенина ул, д. 20
1.2.	Дополнительные сведения о местоположении земельного участка	—
2.	Площадь земельного участка ± величина погрешности определения (вычисления) площади ($P \pm \Delta P$), м²	587 ± 8,00

1	2				3		
3.	Формула, примененная для вычисления предельной погрешности определения площади земельного участка, с подставленными значениями и итоговые (вычисленные) значения				3,5*0,10*√(587,00) = 8		
4.	Площадь земельного участка согласно сведениям Единого государственного реестра недвижимости (Ркад), м²				600,00		
5.	Оценка расхождения Р и Ркад (Р - Ркад), м²				13		
6.	Предельный минимальный и максимальный размеры земельного участка (Рмин и Рмакс), м²				Рмин = Рмин = 600 Рмакс = Рмакс = 4 000		
7.	Вид (виды) разрешенного использования				Для ведения личного подсобного хозяйства		
7.1.	Дополнительные сведения об использовании земельного участка				—		
8.	Кадастровый или иной государственный учетный номер (инвентарный) здания, сооружения, объекта незавершенного строительства, расположенного на земельном участке				13:01:0132001:191		
9.	Сведения о земельных участках (землях общего пользования, территории общего пользования), посредством которых обеспечивается доступ				—		
10.	Иные сведения				—		
4. Пояснения к сведениям об уточняемом земельном участке с кадастровым номером 13:01:0132001:95 :							
1.	—						
1. Сведения о характерных точках границ уточняемого земельного участка с кадастровым номером 13:01:0132001:96 :							
Система координат МСК-13, зона 1 Зона № 1							
Обозначение характерных точек границ	Координаты, м				Метод определения координат	Формулы, примененные для расчета средней квадратической погрешности определения координат характерных точек границ (Mt), с подставленными в такие формулы значениями и итоговые (вычисленные) значения Mt, м	Описание закрепления точки
	содержатся в Едином государственном реестре недвижимости		определены в результате выполнения комплексных кадастровых работ				
	X	Y	X	Y			
1	2	3	4	5	6	7	8

1	2	3	4	5	6	7	8
н206У	—	—	465 710,08	1 358 082,37	Метод спутниковых геодезических измерений (определений)	Mt=0,10 вычислено с использованием программного обеспечения Topcon Tools v.7.1 лицензия № SRN 09169 = 0,10	—
н207У	—	—	465 711,30	1 358 105,18			
н208У	—	—	465 718,53	1 358 104,98			
н209У	—	—	465 718,85	1 358 108,24			
н210У	—	—	465 739,05	1 358 105,46			
н211У	—	—	465 737,69	1 358 090,56			
н212У	—	—	465 737,04	1 358 080,43			

1	2	3	4	5	6	7	8
н206У	—	—	465 710,08	1 358 082,37	Метод спутниковых геодезических измерений (определений)	Mt=0,10 вычислено с использованием программного обеспечения Topcon Tools v.7.1 лицензия № SRN 09169 = 0,10	—

2. Сведения о частях границ уточняемого земельного участка с кадастровым номером 13:01:0132001:96 :

Обозначение части границ		Горизонтальное проложение (S), м	Описание прохождения части границ	Сведения о согласовании местоположения границ (согласовано/спорное)
от т.	до т.			
1	2	3	4	5
н206У	н207У	22,84	—	согласовано
н207У	н208У	7,23		
н208У	н209У	3,28		
н209У	н210У	20,39		
н210У	н211У	14,96		
н211У	н212У	10,15		
н212У	н206У	27,03		

3. Сведения о характеристиках уточняемого земельного участка с кадастровым номером 13:01:0132001:96 :

№ п/п	Наименование характеристики земельного участка	Значение характеристики
1	2	3
1.	Адрес земельного участка	—
1.1.	Сведения о местоположении земельного участка (при отсутствии адреса) в структурированном в соответствии с федеральной информационной адресной системой виде	431861, Российская Федерация, Республика Мордовия, Ардатовский р-н, Ардатов г, Есенина ул, д. 22
1.2.	Дополнительные сведения о местоположении земельного участка	—
2.	Площадь земельного участка ± величина погрешности определения (вычисления) площади ($P \pm \Delta P$), м²	$683 \pm 9,00$
3.	Формула, примененная для вычисления предельной погрешности определения площади земельного участка, с подставленными значениями и итоговые (вычисленные) значения	$3,5*0,10*\sqrt{(683,00)} = 9$
4.	Площадь земельного участка согласно сведениям Единого государственного реестра недвижимости (Ркад), м²	590,00
5.	Оценка расхождения Р и Ркад ($P - P_{кад}$), м²	93

1	2				3		
6.	Предельный минимальный и максимальный размеры земельного участка (Р _{мин} и Р _{макс}), м²				Р _{мин} = Р _{мин} = 600 Р _{макс} = Р _{макс} = 4 000		
7.	Вид (виды) разрешенного использования				Для ведения личного подсобного хозяйства		
7.1.	Дополнительные сведения об использовании земельного участка				—		
8.	Кадастровый или иной государственный учетный номер (инвентарный) здания, сооружения, объекта незавершенного строительства, расположенного на земельном участке				—		
9.	Сведения о земельных участках (землях общего пользования, территории общего пользования), посредством которых обеспечивается доступ				—		
10.	Иные сведения				—		
4. Пояснения к сведениям об уточняемом земельном участке с кадастровым номером 13:01:0132001:96 :							
1.	—						
1. Сведения о характерных точках границ уточняемого земельного участка с кадастровым номером 13:01:0132001:38 :							
Система координат МСК-13, зона 1 Зона № 1							
Обозначение характерных точек границ	Координаты, м				Метод определения координат	Формулы, примененные для расчета средней квадратической погрешности определения координат характерных точек границ (Mt), с подставленными в такие формулы значениями и итоговые (вычисленные) значения Mt, м	Описание закрепления точки
	содержатся в Едином государственном реестре недвижимости		определены в результате выполнения комплексных кадастровых работ				
	X	Y	X	Y			
1	2	3	4	5	6	7	8
н213У	—	—	465 506,82	1 358 061,22	Метод спутниковых геодезических измерений (определений)	Mt=0,10 вычислено с использованием программного обеспечения Topcon Tools v.7.1 лицензия № SRN 09169 = 0,10	—
н214У	—	—	465 506,54	1 358 090,25			

1	2	3	4	5	6	7	8
н215У	—	—	465 506,49	1 358 096,32	Метод спутниковых геодезических измерений (определений)	Mt=0,10 вычислено с использованием программного обеспечения Topcon Tools v.7.1 лицензия № SRN 09169 = 0,10	—
н216У	—	—	465 481,46	1 358 097,44			
н217У	—	—	465 481,85	1 358 095,16			
н218У	—	—	465 482,51	1 358 091,96			
н219У	—	—	465 486,10	1 358 076,42			
н220У	—	—	465 489,25	1 358 059,71			
н221У	—	—	465 494,38	1 358 060,64			

1	2	3	4	5	6	7	8
н222У	—	—	465 502,60	1 358 060,29	Метод спутниковых геодезических измерений (определений)	Mt=0,10 вычислено с использованием программного обеспечения Topcon Tools v.7.1 лицензия № SRN 09169 = 0,10	—
н223У	—	—	465 506,85	1 358 060,51			
н213У	—	—	465 506,82	1 358 061,22			

2. Сведения о частях границ уточняемого земельного участка с кадастровым номером 13:01:0132001:38 :

Обозначение части границ		Горизонтальное проложение (S), м	Описание прохождения части границ	Сведения о согласовании местоположения границ (согласовано/спорное)
от т.	до т.			
1	2	3	4	5
н213У	н214У	29,03	—	согласовано
н214У	н215У	6,07		
н215У	н216У	25,06		
н216У	н217У	2,31		
н217У	н218У	3,27		
н218У	н219У	15,95		
н219У	н220У	17,00		
н220У	н221У	5,21		
н221У	н222У	8,23		
н222У	н223У	4,26		
н223У	н213У	0,71		

3. Сведения о характеристиках уточняемого земельного участка с кадастровым номером 13:01:0132001:38 :

№ п/п	Наименование характеристики земельного участка	Значение характеристики
1	2	3

1	2	3
1.	Адрес земельного участка	—
1.1.	Сведения о местоположении земельного участка (при отсутствии адреса) в структурированном в соответствии с федеральной информационной адресной системой виде	431861, Российская Федерация, Республика Мордовия, Ардатовский р-н, Ардатов г, Есенина ул, д. 3
1.2.	Дополнительные сведения о местоположении земельного участка	—
2.	Площадь земельного участка \pm величина погрешности определения (вычисления) площади ($P \pm \Delta P$), м ²	$774 \pm 10,00$
3.	Формула, примененная для вычисления предельной погрешности определения площади земельного участка, с подставленными значениями и итоговые (вычисленные) значения	$3,5*0,10*\sqrt{(774,00)} = 10$
4.	Площадь земельного участка согласно сведениям Единого государственного реестра недвижимости (Ркад), м ²	774,00
5.	Оценка расхождения Р и Ркад ($P - P_{кад}$), м ²	0
6.	Предельный минимальный и максимальный размеры земельного участка ($P_{мин}$ и $P_{макс}$), м ²	$P_{мин} = P_{мин} = 400$ $P_{макс} = P_{макс} = 2\ 000$
7.	Вид (виды) разрешенного использования	Для индивидуального жилищного строительства
7.1.	Дополнительные сведения об использовании земельного участка	—
8.	Кадастровый или иной государственный учетный номер (инвентарный) здания, сооружения, объекта незавершенного строительства, расположенного на земельном участке	13:01:0132001:182
9.	Сведения о земельных участках (землях общего пользования, территории общего пользования), посредством которых обеспечивается доступ	—
10.	Иные сведения	—
4. Пояснения к сведениям об уточняемом земельном участке с кадастровым номером <u>13:01:0132001:38</u> :		
1.	—	

1. Сведения о характерных точках границ уточняемого земельного участка с кадастровым номером						13:01:0132001:84	
Система координат				МСК-13, зона 1			
				Зона № 1			
Обоз- начение харак- терных точек границ	Координаты, м				Метод определения координат	Формулы, примененные для расчета средней квадратической погрешности определения координат характерных точек границ (Mt), с подставленными в такие формулы значениями и итоговые (вычисленные) значения Mt, м	Описание закрепления точки
	содержатся в Едином государственном реестре недвижимости		определены в результате выполнения комплексных кадастровых работ				
	X	Y	X	Y			
1	2	3	4	5	6	7	8
н224У	—	—	465 545,70	1 358 056,95	Метод спутниковых геодезических измерений (определений)	Mt=0,10 вычислено с использованием программного обеспечения Topcon Tools v.7.1 лицензия № SRN 09169 = 0,10	—
н225У	—	—	465 548,06	1 358 091,41			
н226У	—	—	465 526,73	1 358 093,11			
н227У	—	—	465 526,42	1 358 089,27			
н228У	—	—	465 523,54	1 358 059,02			

1	2	3	4	5	6	7	8
н229У	—	—	465 533,13	1 358 058,12	Метод спутниковых геодезических измерений (определений)	Mt=0,10 вычислено с использованием программного обеспечения Topcon Tools v.7.1 лицензия № SRN 09169 = 0,10	—
н224У	—	—	465 545,70	1 358 056,95			

2. Сведения о частях границ уточняемого земельного участка с кадастровым номером 13:01:0132001:84 :

Обозначение части границ		Горизонтальное проложение (S), м	Описание прохождения части границ	Сведения о согласовании местоположения границ (согласовано/спорное)
от т.	до т.			
1	2	3	4	5
н224У	н225У	34,54	—	согласовано
н225У	н226У	21,40		
н226У	н227У	3,85		
н227У	н228У	30,39		
н228У	н229У	9,63		
н229У	н224У	12,62		

3. Сведения о характеристиках уточняемого земельного участка с кадастровым номером 13:01:0132001:84 :

№ п/п	Наименование характеристики земельного участка	Значение характеристики
1	2	3
1.	Адрес земельного участка	—
1.1.	Сведения о местоположении земельного участка (при отсутствии адреса) в структурированном в соответствии с федеральной информационной адресной системой виде	431861, Российская Федерация, Республика Мордовия, Ардатовский р-н, Ардатов г, Есенина ул, д. 7
1.2.	Дополнительные сведения о местоположении земельного участка	—
2.	Площадь земельного участка ± величина погрешности определения (вычисления) площади ($P \pm \Delta P$), м²	$750 \pm 10,00$
3.	Формула, примененная для вычисления предельной погрешности определения площади земельного участка, с подставленными значениями и итоговые (вычисленные) значения	$3,5 \cdot 0,10 \cdot \sqrt{(750,00)} = 10$

1	2				3		
4.	Площадь земельного участка согласно сведениям Единого государственного реестра недвижимости (Ркад), м²				780,00		
5.	Оценка расхождения Р и Ркад (Р - Ркад), м²				30		
6.	Предельный минимальный и максимальный размеры земельного участка (Рмин и Рмакс), м²				Рмин = Рмин = 600 Рмакс = Рмакс = 4 000		
7.	Вид (виды) разрешенного использования				Для ведения личного подсобного хозяйства		
7.1.	Дополнительные сведения об использовании земельного участка				—		
8.	Кадастровый или иной государственный учетный номер (инвентарный) здания, сооружения, объекта незавершенного строительства, расположенного на земельном участке				13:01:0132001:194		
9.	Сведения о земельных участках (землях общего пользования, территории общего пользования), посредством которых обеспечивается доступ				—		
10.	Иные сведения				—		
4. Пояснения к сведениям об уточняемом земельном участке с кадастровым номером 13:01:0132001:84 :							
1.	—						
1. Сведения о характерных точках границ уточняемого земельного участка с кадастровым номером 13:01:0132001:86 :							
Система координат МСК-13, зона 1 Зона № 1							
Обоз- начение харак- терных точек границ	Координаты, м				Метод определения координат	Формулы, примененные для расчета средней квадратической погрешности определения координат характерных точек границ (Mt), с подставленными в такие формулы значениями и итоговые (вычисленные) значения Mt, м	Описание закрепления точки
	содержатся в Едином государственном реестре недвижимости		определены в результате выполнения комплексных кадастровых работ				
	X	Y	X	Y			
1	2	3	4	5	6	7	8
н230У	—	—	465 595,20	1 358 051,00	Метод спутниковых геодезических измерений (определений)	Mt=0,10 вычислено с использованием программного обеспечения Topcon Tools v.7.1 лицензия № SRN 09169 = 0,10	—

1	2	3	4	5	6	7	8
н231У	—	—	465 594,90	1 358 084,00	Метод спутниковых геодезических измерений (определений)	Mt=0,10 вычислено с использованием программного обеспечения Topcon Tools v.7.1 лицензия № SRN 09169 = 0,10	—
н232У	—	—	465 594,89	1 358 084,75			
н233У	—	—	465 570,21	1 358 087,32			
н234У	—	—	465 569,63	1 358 053,58			
н235У	—	—	465 573,04	1 358 052,76			
н236У	—	—	465 589,55	1 358 051,03			
н230У	—	—	465 595,20	1 358 051,00			

2. Сведения о частях границ уточняемого земельного участка с кадастровым номером				13:01:0132001:86		:
Обозначение части границ		Горизонтальное проложение (S), м	Описание прохождения части границ	Сведения о согласовании местоположения границ (согласовано/спорное)		
от т.	до т.					
1	2	3	4	5		
н230У	н231У	33,00	—	согласовано		
н231У	н232У	0,75				
н232У	н233У	24,81				
н233У	н234У	33,74				
н234У	н235У	3,51				
н235У	н236У	16,60				
н236У	н230У	5,65				
3. Сведения о характеристиках уточняемого земельного участка с кадастровым номером				13:01:0132001:86		:
№ п/п	Наименование характеристики земельного участка		Значение характеристики			
1	2		3			
1.	Адрес земельного участка		—			
1.1.	Сведения о местоположении земельного участка (при отсутствии адреса) в структурированном в соответствии с федеральной информационной адресной системой виде		431861, Российская Федерация, Республика Мордовия, Ардатовский р-н, Ардатов г, Есенина ул, д. 11			
1.2.	Дополнительные сведения о местоположении земельного участка		—			
2.	Площадь земельного участка ± величина погрешности определения (вычисления) площади (Р ± ΔР), м²		859 ± 10,00			
3.	Формула, примененная для вычисления предельной погрешности определения площади земельного участка, с подставленными значениями и итоговые (вычисленные) значения		3,5*0,10*√(859,00) = 10			
4.	Площадь земельного участка согласно сведениям Единого государственного реестра недвижимости (Ркад), м²		840,00			
5.	Оценка расхождения Р и Ркад (Р - Ркад), м²		19			
6.	Предельный минимальный и максимальный размеры земельного участка (Рмин и Рмакс), м²		Рмин = Рмин = 600 Рмакс = Рмакс = 4 000			
7.	Вид (виды) разрешенного использования		Для ведения личного подсобного хозяйства			
7.1.	Дополнительные сведения об использовании земельного участка		—			

1	2				3		
8.	Кадастровый или иной государственный учетный номер (инвентарный) здания, сооружения, объекта незавершенного строительства, расположенного на земельном участке				13:01:0132001:204		
9.	Сведения о земельных участках (землях общего пользования, территории общего пользования), посредством которых обеспечивается доступ				—		
10.	Иные сведения				—		
4. Пояснения к сведениям об уточняемом земельном участке с кадастровым номером					13:01:0132001:86 :		
1.	—						
1. Сведения о характерных точках границ уточняемого земельного участка с кадастровым номером					13:01:0132001:77 :		
Система координат					МСК-13, зона 1 Зона № 1		
Обоз- начение харак- терных точек границ	Координаты, м				Метод определения координат	Формулы, примененные для расчета средней квадратической погрешности определения координат характерных точек границ (Mt), с подставленными в такие формулы значениями и итоговые (вычисленные) значения Mt, м	Описание закрепления точки
	содержатся в Едином государственном реестре недвижимости		определены в результате выполнения комплексных кадастровых работ				
	X	Y	X	Y			
1	2	3	4	5	6	7	8
н237У	—	—	465 659,25	1 358 044,94	Метод спутниковых геодезических измерений (определений)	Mt=0,10 вычислено с использованием программного обеспечения Topcon Tools v.7.1 лицензия № SRN 09169 = 0,10	—
н238У	—	—	465 659,05	1 358 052,84			
н239У	—	—	465 659,56	1 358 059,97			

1	2	3	4	5	6	7	8
н240У	—	—	465 658,78	1 358 071,53	Метод спутниковых геодезических измерений (определений)	Mt=0,10 вычислено с использованием программного обеспечения Topcon Tools v.7.1 лицензия № SRN 09169 = 0,10	—
н241У	—	—	465 660,02	1 358 071,61			
н242У	—	—	465 660,12	1 358 077,41			
н243У	—	—	465 629,20	1 358 079,18			
н244У	—	—	465 629,58	1 358 044,76			
н237У	—	—	465 659,25	1 358 044,94			

2. Сведения о частях границ уточняемого земельного участка с кадастровым номером				13:01:0132001:77		:
Обозначение части границ		Горизонтальное проложение (S), м	Описание прохождения части границ	Сведения о согласовании местоположения границ (согласовано/спорное)		
от т.	до т.					
1	2	3	4	5		
н237У	н238У	7,90	—	согласовано		
н238У	н239У	7,15				

1	2	3	4	5
н239У	н240У	11,59	—	согласовано
н240У	н241У	1,24		
н241У	н242У	5,80		
н242У	н243У	30,97		
н243У	н244У	34,42		
н244У	н237У	29,67		

3. Сведения о характеристиках уточняемого земельного участка с кадастровым номером 13:01:0132001:77 :

№ п/п	Наименование характеристики земельного участка	Значение характеристики
1	2	3
1.	Адрес земельного участка	—
1.1.	Сведения о местоположении земельного участка (при отсутствии адреса) в структурированном в соответствии с федеральной информационной адресной системой виде	431861, Российская Федерация, Республика Мордовия, Ардатовский р-н, Ардатов г, Есенина ул, д. 17
1.2.	Дополнительные сведения о местоположении земельного участка	—
2.	Площадь земельного участка \pm величина погрешности определения (вычисления) площади ($P \pm \Delta P$), м ²	$1\ 003 \pm 11,00$
3.	Формула, примененная для вычисления предельной погрешности определения площади земельного участка, с подставленными значениями и итоговые (вычисленные) значения	$3,5*0,10*\sqrt{(1\ 003,00)} = 11$
4.	Площадь земельного участка согласно сведениям Единого государственного реестра недвижимости (Ркад), м ²	990,00
5.	Оценка расхождения Р и Ркад ($P - P_{кад}$), м ²	13
6.	Предельный минимальный и максимальный размеры земельного участка ($P_{мин}$ и $P_{макс}$), м ²	$P_{мин} = P_{мин} = 400$ $P_{макс} = P_{макс} = 2\ 000$
7.	Вид (виды) разрешенного использования	Для обслуживания дома
7.1.	Дополнительные сведения об использовании земельного участка	—
8.	Кадастровый или иной государственный учетный номер (инвентарный) здания, сооружения, объекта незавершенного строительства, расположенного на земельном участке	13:01:0132001:181
9.	Сведения о земельных участках (землях общего пользования, территории общего пользования), посредством которых обеспечивается доступ	—

1	2				3		
10.	Иные сведения				—		
4. Пояснения к сведениям об уточняемом земельном участке с кадастровым номером 13:01:0132001:77 :							
1.	—						
1. Сведения о характерных точках границ уточняемого земельного участка с кадастровым номером 13:01:0132001:17 :							
Система координат МСК-13, зона 1 Зона № 1							
Обоз- начение харак- терных точек границ	Координаты, м				Метод определения координат	Формулы, примененные для расчета средней квадратической погрешности определения координат характерных точек границ (Mt), с подставленными в такие формулы значениями и итоговые (вычисленные) значения Mt, м	Описание закрепления точки
	содержатся в Едином государственном реестре недвижимости		определены в результате выполнения комплексных кадастровых работ				
	X	Y	X	Y			
1	2	3	4	5	6	7	8
н245У	—	—	465 679,27	1 358 021,38	Метод спутниковых геодезических измерений (определений)	Mt=0,10 вычислено с использованием программного обеспечения Topcon Tools v.7.1 лицензия № SRN 09169 = 0,10	—
н246У	—	—	465 679,03	1 358 032,67			
н247У	—	—	465 679,31	1 358 042,72			
н248У	—	—	465 686,20	1 358 042,62			

1	2	3	4	5	6	7	8
н249У	—	—	465 685,75	1 358 072,26	Метод спутниковых геодезических измерений (определений)	Mt=0,10 вычислено с использованием программного обеспечения Topcon Tools v.7.1 лицензия № SRN 09169 = 0,10	—
н250У	—	—	465 674,64	1 358 073,22			
н251У	—	—	465 674,66	1 358 076,32			
н252У	—	—	465 660,12	1 358 077,41			
н253У	—	—	465 660,02	1 358 071,61			
н254У	—	—	465 658,78	1 358 071,53			
н255У	—	—	465 659,56	1 358 059,97			

1	2	3	4	5	6	7	8
н256У	—	—	465 659,05	1 358 052,84	Метод спутниковых геодезических измерений (определений)	Mt=0,10 вычислено с использованием программного обеспечения Topcon Tools v.7.1 лицензия № SRN 09169 = 0,10	—
н257У	—	—	465 659,26	1 358 044,25			
н258У	—	—	465 660,53	1 358 036,78			
н259У	—	—	465 661,19	1 358 025,59			
н260У	—	—	465 661,27	1 358 021,30			
н245У	—	—	465 679,27	1 358 021,38			

2. Сведения о частях границ уточняемого земельного участка с кадастровым номером 13:01:0132001:17 :

Обозначение части границ		Горизонтальное проложение (S), м	Описание прохождения части границ	Сведения о согласовании местоположения границ (согласовано/спорное)
от т.	до т.			
1	2	3	4	5
н245У	н246У	11,29	—	согласовано
н246У	н247У	10,05		

1	2	3	4	5
н247У	н248У	6,89	—	согласовано
н248У	н249У	29,64		
н249У	н250У	11,15		
н250У	н251У	3,10		
н251У	н252У	14,58		
н252У	н253У	5,80		
н253У	н254У	1,24		
н254У	н255У	11,59		
н255У	н256У	7,15		
н256У	н257У	8,59		
н257У	н258У	7,58		
н258У	н259У	11,21		
н259У	н260У	4,29		
н260У	н245У	18,00		

3. Сведения о характеристиках уточняемого земельного участка с кадастровым номером 13:01:0132001:17 :

№ п/п	Наименование характеристики земельного участка	Значение характеристики
1	2	3
1.	Адрес земельного участка	—
1.1.	Сведения о местоположении земельного участка (при отсутствии адреса) в структурированном в соответствии с федеральной информационной адресной системой виде	431861, Российская Федерация, Республика Мордовия, Ардатовский р-н, Ардатов г, Есенина ул, д. 19
1.2.	Дополнительные сведения о местоположении земельного участка	—
2.	Площадь земельного участка ± величина погрешности определения (вычисления) площади ($P \pm \Delta P$), м²	$1\,258 \pm 12,00$
3.	Формула, примененная для вычисления предельной погрешности определения площади земельного участка, с подставленными значениями и итоговые (вычисленные) значения	$3,5 \cdot 0,10 \cdot \sqrt{(1\,258,00)} = 12$
4.	Площадь земельного участка согласно сведениям Единого государственного реестра недвижимости (Ркад), м²	1 166,00
5.	Оценка расхождения Р и Ркад ($P - P_{\text{кад}}$), м²	92
6.	Предельный минимальный и максимальный размеры земельного участка ($P_{\text{мин}}$ и $P_{\text{макс}}$), м²	$P_{\text{мин}} = P_{\text{мин}} = 400$ $P_{\text{макс}} = P_{\text{макс}} = 2\,000$

1	2				3		
7.	Вид (виды) разрешенного использования				Для индивидуального жилищного строительства		
7.1.	Дополнительные сведения об использовании земельного участка				—		
8.	Кадастровый или иной государственный учетный номер (инвентарный) здания, сооружения, объекта незавершенного строительства, расположенного на земельном участке				13:01:0132001:185		
9.	Сведения о земельных участках (землях общего пользования, территории общего пользования), посредством которых обеспечивается доступ				—		
10.	Иные сведения				—		
4. Пояснения к сведениям об уточняемом земельном участке с кадастровым номером 13:01:0132001:17 :							
1.	—						
1. Сведения о характерных точках границ уточняемого земельного участка с кадастровым номером 13:01:0132001:79 : Система координат МСК-13, зона 1 Зона № 1							
Обоз- начение харак- терных точек границ	Координаты, м				Метод определения координат	Формулы, примененные для расчета средней квадратической погрешности определения координат характерных точек границ (Mt), с подставленными в такие формулы значениями и итоговые (вычисленные) значения Mt, м	Описание закрепления точки
	содержатся в Едином государственном реестре недвижимости		определены в результате выполнения комплексных кадастровых работ				
	X	Y	X	Y			
1	2	3	4	5	6	7	8
н261У	—	—	465 735,92	1 358 039,01	Метод спутниковых геодезических измерений (определений)	Mt=0,10 вычислено с использованием программного обеспечения Topcon Tools v.7.1 лицензия № SRN 09169 = 0,10	—
н262У	—	—	465 736,80	1 358 069,22			

1	2	3	4	5	6	7	8
н263У	—	—	465 712,90	1 358 070,02	Метод спутниковых геодезических измерений (определений)	Mt=0,10 вычислено с использованием программного обеспечения Topcon Tools v.7.1 лицензия № SRN 09169 = 0,10	—
н264У	—	—	465 712,51	1 358 040,73			
н265У	—	—	465 712,48	1 358 039,26			
н261У	—	—	465 735,92	1 358 039,01			

2. Сведения о частях границ уточняемого земельного участка с кадастровым номером 13:01:0132001:79 :

Обозначение части границ		Горизонтальное проложение (S), м	Описание прохождения части границ	Сведения о согласовании местоположения границ (согласовано/спорное)
от т.	до т.			
1	2	3	4	5
н261У	н262У	30,22	—	согласовано
н262У	н263У	23,91		
н263У	н264У	29,29		
н264У	н265У	1,47		
н265У	н261У	23,44		

3. Сведения о характеристиках уточняемого земельного участка с кадастровым номером 13:01:0132001:79 :

№ п/п	Наименование характеристики земельного участка	Значение характеристики
1	2	3

1	2	3
1.	Адрес земельного участка	—
1.1.	Сведения о местоположении земельного участка (при отсутствии адреса) в структурированном в соответствии с федеральной информационной адресной системой виде	431861, Российская Федерация, Республика Мордовия, Ардатовский р-н, Ардатов г, Есенина ул, д. 23
1.2.	Дополнительные сведения о местоположении земельного участка	—
2.	Площадь земельного участка \pm величина погрешности определения (вычисления) площади ($P \pm \Delta P$), м ²	$722 \pm 9,00$
3.	Формула, примененная для вычисления предельной погрешности определения площади земельного участка, с подставленными значениями и итоговые (вычисленные) значения	$3,5*0,10*\sqrt{(722,00)} = 9$
4.	Площадь земельного участка согласно сведениям Единого государственного реестра недвижимости (Ркад), м ²	600,00
5.	Оценка расхождения Р и Ркад ($P - P_{кад}$), м ²	122
6.	Предельный минимальный и максимальный размеры земельного участка ($P_{мин}$ и $P_{макс}$), м ²	$P_{мин} = P_{мин} = 400$ $P_{макс} = P_{макс} = 2\ 000$
7.	Вид (виды) разрешенного использования	Под строительство индивидуального жилого дома
7.1.	Дополнительные сведения об использовании земельного участка	—
8.	Кадастровый или иной государственный учетный номер (инвентарный) здания, сооружения, объекта незавершенного строительства, расположенного на земельном участке	13:01:0132001:209
9.	Сведения о земельных участках (землях общего пользования, территории общего пользования), посредством которых обеспечивается доступ	—
10.	Иные сведения	—
4. Пояснения к сведениям об уточняемом земельном участке с кадастровым номером <u>13:01:0132001:79</u> :		
1.	—	

1. Сведения о характерных точках границ уточняемого земельного участка с кадастровым номером						13:01:0132001:80		:
Система координат				МСК-13, зона 1		Зона № 1		
Обоз- начение харак- терных точек границ	Координаты, м				Метод определения координат	Формулы, примененные для расчета средней квадратической погрешности определения координат характерных точек границ (Mt), с подставленными в такие формулы значениями и итоговые (вычисленные) значения Mt, м	Описание закрепления точки	
	содержатся в Едином государственном реестре недвижимости		определены в результате выполнения комплексных кадастровых работ					
	X	Y	X	Y				
1	2	3	4	5	6	7	8	
н266У	—	—	465 735,92	1 358 039,01	Метод спутниковых геодезических измерений (определений)	Mt=0,10 вычислено с использованием программного обеспечения Topcon Tools v.7.1 лицензия № SRN 09169 = 0,10	—	
н267У	—	—	465 736,80	1 358 069,22				
н268У	—	—	465 761,11	1 358 067,79				
н269У	—	—	465 760,80	1 358 058,05				
н270У	—	—	465 761,69	1 358 051,69				

1	2	3	4	5	6	7	8
н271У	—	—	465 760,90	1 358 039,03	Метод спутниковых геодезических измерений (определений)	Mt=0,10 вычислено с использованием программного обеспечения Topcon Tools v.7.1 лицензия № SRN 09169 = 0,10	—
н272У	—	—	465 741,09	1 358 039,07			
н266У	—	—	465 735,92	1 358 039,01			

2. Сведения о частях границ уточняемого земельного участка с кадастровым номером 13:01:0132001:80 :

Обозначение части границ		Горизонтальное проложение (S), м	Описание прохождения части границ	Сведения о согласовании местоположения границ (согласовано/спорное)
от т.	до т.			
1	2	3	4	5
н266У	н267У	30,22	—	согласовано
н267У	н268У	24,35		
н268У	н269У	9,74		
н269У	н270У	6,42		
н270У	н271У	12,68		
н271У	н272У	19,81		
н272У	н266У	5,17		

3. Сведения о характеристиках уточняемого земельного участка с кадастровым номером 13:01:0132001:80 :

№ п/п	Наименование характеристики земельного участка	Значение характеристики
1	2	3
1.	Адрес земельного участка	—
1.1.	Сведения о местоположении земельного участка (при отсутствии адреса) в структурированном в соответствии с федеральной информационной адресной системой виде	431861, Российская Федерация, Республика Мордовия, Ардатовский р-н, Ардатов г, Есенина ул, д. 25
1.2.	Дополнительные сведения о местоположении земельного участка	—

1	2				3			
2.	Площадь земельного участка ± величина погрешности определения (вычисления) площади (P ± ΔP), м²				731 ± 9,00			
3.	Формула, примененная для вычисления предельной погрешности определения площади земельного участка, с подставленными значениями и итоговые (вычисленные) значения				3,5*0,10*√(731,00) = 9			
4.	Площадь земельного участка согласно сведениям Единого государственного реестра недвижимости (Ркад), м²				600,00			
5.	Оценка расхождения Р и Ркад (Р - Ркад), м²				131			
6.	Предельный минимальный и максимальный размеры земельного участка (Рмин и Рмакс), м²				Рмин = Рмин = 400 Рмакс = Рмакс = 2 000			
7.	Вид (виды) разрешенного использования				Под строительство индивидуального жилого дома			
7.1.	Дополнительные сведения об использовании земельного участка				—			
8.	Кадастровый или иной государственный учетный номер (инвентарный) здания, сооружения, объекта незавершенного строительства, расположенного на земельном участке				13:01:0132001:199			
9.	Сведения о земельных участках (землях общего пользования, территории общего пользования), посредством которых обеспечивается доступ				—			
10.	Иные сведения				—			
4. Пояснения к сведениям об уточняемом земельном участке с кадастровым номером					13:01:0132001:80 :			
1.					—			
1. Сведения о характерных точках границ уточняемого земельного участка с кадастровым номером					13:01:0132001:22 :			
Система координат					МСК-13, зона 1			
					Зона № 1			
Обоз- начение харак- терных точек границ	Координаты, м				Метод определения координат	Формулы, примененные для расчета средней квадратической погрешности определения координат характерных точек границ (Mt), с подставленными в такие формулы значениями и итоговые (вычисленные) значения Mt, м	Описание закрепления точки	
	содержатся в Едином государственном реестре недвижимости		определены в результате выполнения комплексных кадастровых работ					
	X	Y	X	Y				
1	2	3	4	5	6	7	8	

1	2	3	4	5	6	7	8
н273У	—	—	465 800,17	1 358 012,41	Метод спутниковых геодезических измерений (определений)	Mt=0,10 вычислено с использованием программного обеспечения Topcon Tools v.7.1 лицензия № SRN 09169 = 0,10	—
н274У	—	—	465 801,94	1 358 038,35			
н275У	—	—	465 780,83	1 358 039,41			
н276У	—	—	465 777,81	1 358 039,49			
н277У	—	—	465 777,38	1 358 035,00			
н278У	—	—	465 775,56	1 358 014,32			
н273У	—	—	465 800,17	1 358 012,41			

2. Сведения о частях границ уточняемого земельного участка с кадастровым номером				13:01:0132001:22		:
Обозначение части границ		Горизонтальное проложение (S), м	Описание прохождения части границ	Сведения о согласовании местоположения границ (согласовано/спорное)		
от т.	до т.					
1	2	3	4	5		
н273У	н274У	26,00	—	согласовано		
н274У	н275У	21,14				
н275У	н276У	3,02				
н276У	н277У	4,51				
н277У	н278У	20,76				
н278У	н273У	24,68				
3. Сведения о характеристиках уточняемого земельного участка с кадастровым номером				13:01:0132001:22		:
№ п/п	Наименование характеристики земельного участка		Значение характеристики			
1	2		3			
1.	Адрес земельного участка		—			
1.1.	Сведения о местоположении земельного участка (при отсутствии адреса) в структурированном в соответствии с федеральной информационной адресной системой виде		431861, Российская Федерация, Республика Мордовия, Ардатовский р-н, Ардатов г, Есенина ул, д. 31			
1.2.	Дополнительные сведения о местоположении земельного участка		—			
2.	Площадь земельного участка ± величина погрешности определения (вычисления) площади (Р ± ΔР), м²		627 ± 9,00			
3.	Формула, примененная для вычисления предельной погрешности определения площади земельного участка, с подставленными значениями и итоговые (вычисленные) значения		3,5*0,10*√(627,00) = 9			
4.	Площадь земельного участка согласно сведениям Единого государственного реестра недвижимости (Ркад), м²		552,00			
5.	Оценка расхождения Р и Ркад (Р - Ркад), м²		75			
6.	Предельный минимальный и максимальный размеры земельного участка (Рмин и Рмакс), м²		Рмин = Рмин = 600 Рмакс = Рмакс = 4 000			
7.	Вид (виды) разрешенного использования		Для ведения личного подсобного хозяйства			
7.1.	Дополнительные сведения об использовании земельного участка		—			

1	2				3		
8.	Кадастровый или иной государственный учетный номер (инвентарный) здания, сооружения, объекта незавершенного строительства, расположенного на земельном участке				13:01:0132001:192		
9.	Сведения о земельных участках (землях общего пользования, территории общего пользования), посредством которых обеспечивается доступ				—		
10.	Иные сведения				—		
4. Пояснения к сведениям об уточняемом земельном участке с кадастровым номером 13:01:0132001:22 :							
1.	—						
1. Сведения о характерных точках границ уточняемого земельного участка с кадастровым номером 13:01:0132001:12 :							
Система координат МСК-13, зона 1 Зона № 1							
Обоз- начение харак- терных точек границ	Координаты, м				Метод определения координат	Формулы, примененные для расчета средней квадратической погрешности определения координат характерных точек границ (Mt), с подставленными в такие формулы значениями и итоговые (вычисленные) значения Mt, м	Описание закрепления точки
	содержатся в Едином государственном реестре недвижимости		определены в результате выполнения комплексных кадастровых работ				
	X	Y	X	Y			
1	2	3	4	5	6	7	8
н279У	—	—	465 797,89	1 357 978,65	Метод спутниковых геодезических измерений (определений)	Mt=0,10 вычислено с использованием программного обеспечения Topcon Tools v.7.1 лицензия № SRN 09169 = 0,10	—
н280У	—	—	465 772,88	1 357 975,71			
н281У	—	—	465 774,18	1 357 997,91			

1	2	3	4	5	6	7	8
н282У	—	—	465 775,28	1 358 011,13	Метод спутниковых геодезических измерений (определений)	Mt=0,10 вычислено с использованием программного обеспечения Topcon Tools v.7.1 лицензия № SRN 09169 = 0,10	—
н283У	—	—	465 775,56	1 358 014,32			
н284У	—	—	465 800,17	1 358 012,41			
н285У	—	—	465 799,79	1 358 001,61			
н279У	—	—	465 797,89	1 357 978,65			

2. Сведения о частях границ уточняемого земельного участка с кадастровым номером					13:01:0132001:12		
Обозначение части границ		Горизонтальное проложение (S), м	Описание прохождения части границ		Сведения о согласовании местоположения границ (согласовано/спорное)		
от т.	до т.						
1	2	3	4		5		
н279У	н280У	25,18	—		согласовано		
н280У	н281У	22,24					
н281У	н282У	13,27					
н282У	н283У	3,20					
н283У	н284У	24,68					
н284У	н285У	10,81					
н285У	н279У	23,04					

3. Сведения о характеристиках уточняемого земельного участка с кадастровым номером 13:01:0132001:12 :		
№ п/п	Наименование характеристики земельного участка	Значение характеристики
1	2	3
1.	Адрес земельного участка	—
1.1.	Сведения о местоположении земельного участка (при отсутствии адреса) в структурированном в соответствии с федеральной информационной адресной системой виде	431861, Российская Федерация, Республика Мордовия, Ардатовский р-н, Ардатов г, Есенина ул, д. 33
1.2.	Дополнительные сведения о местоположении земельного участка	—
2.	Площадь земельного участка ± величина погрешности определения (вычисления) площади ($P \pm \Delta P$), м²	907 ± 11,00
3.	Формула, примененная для вычисления предельной погрешности определения площади земельного участка, с подставленными значениями и итоговые (вычисленные) значения	$3,5 * 0,10 * \sqrt{(907,00)} = 11$
4.	Площадь земельного участка согласно сведениям Единого государственного реестра недвижимости (Ркад), м²	907,00
5.	Оценка расхождения Р и Ркад ($P - P_{кад}$), м²	0
6.	Предельный минимальный и максимальный размеры земельного участка ($P_{мин}$ и $P_{макс}$), м²	$P_{мин} = P_{мин} = 600$ $P_{макс} = P_{макс} = 4\ 000$
7.	Вид (виды) разрешенного использования	Для ведения личного подсобного хозяйства
7.1.	Дополнительные сведения об использовании земельного участка	—
8.	Кадастровый или иной государственный учетный номер (инвентарный) здания, сооружения, объекта незавершенного строительства, расположенного на земельном участке	13:01:0132001:201
9.	Сведения о земельных участках (землях общего пользования, территории общего пользования), посредством которых обеспечивается доступ	—
10.	Иные сведения	—
4. Пояснения к сведениям об уточняемом земельном участке с кадастровым номером 13:01:0132001:12 :		
1.	—	

1. Сведения о характерных точках границ уточняемого земельного участка с кадастровым номером						13:01:0132001:52		:
Система координат				МСК-13, зона 1		Зона № 1		
Обоз- начение харак- терных точек границ	Координаты, м				Метод определения координат	Формулы, примененные для расчета средней квадратической погрешности определения координат характерных точек границ (Mt), с подставленными в такие формулы значениями и итоговые (вычисленные) значения Mt, м	Описание закрепления точки	
	содержатся в Едином государственном реестре недвижимости		определены в результате выполнения комплексных кадастровых работ					
	X	Y	X	Y				
1	2	3	4	5	6	7	8	
н286У	—	—	465 676,32	1 357 956,16	Метод спутниковых геодезических измерений (определений)	Mt=0,10 вычислено с использованием программного обеспечения Topcon Tools v.7.1 лицензия № SRN 09169 = 0,10	—	
н287У	—	—	465 676,91	1 357 965,68				
н288У	—	—	465 678,59	1 358 005,00				
н289У	—	—	465 678,70	1 358 007,75				
н290У	—	—	465 653,49	1 358 007,34				

1	2	3	4	5	6	7	8
н291У	—	—	465 653,24	1 358 002,66	Метод спутниковых геодезических измерений (определений)	Mt=0,10 вычислено с использованием программного обеспечения Topcon Tools v.7.1 лицензия № SRN 09169 = 0,10	—
н292У	—	—	465 652,91	1 357 974,28			
н293У	—	—	465 652,13	1 357 969,64			
н294У	—	—	465 652,01	1 357 953,79			
н286У	—	—	465 676,32	1 357 956,16			

2. Сведения о частях границ уточняемого земельного участка с кадастровым номером					13:01:0132001:52		
Обозначение части границ		Горизонтальное проложение (S), м	Описание прохождения части границ		Сведения о согласовании местоположения границ (согласовано/спорное)		
от т.	до т.						
1	2	3	4		5		
н286У	н287У	9,54	—		согласовано		
н287У	н288У	39,36					
н288У	н289У	2,75					
н289У	н290У	25,21					
н290У	н291У	4,69					
н291У	н292У	28,38					
н292У	н293У	4,71					

1	2	3	4	5
н293У	н294У	15,85	—	согласовано
н294У	н286У	24,43		
3. Сведения о характеристиках уточняемого земельного участка с кадастровым номером 13:01:0132001:52 :				
№ п/п	Наименование характеристики земельного участка		Значение характеристики	
1	2		3	
1.	Адрес земельного участка		—	
1.1.	Сведения о местоположении земельного участка (при отсутствии адреса) в структурированном в соответствии с федеральной информационной адресной системой виде		431861, Российская Федерация, Республика Мордовия, Ардатовский р-н, Ардатов г, Раптанова ул, д. 13	
1.2.	Дополнительные сведения о местоположении земельного участка		—	
2.	Площадь земельного участка ± величина погрешности определения (вычисления) площади (Р ± ΔР), м²		1 303 ± 13,00	
3.	Формула, примененная для вычисления предельной погрешности определения площади земельного участка, с подставленными значениями и итоговые (вычисленные) значения		3,5*0,10*√(1 303,00) = 13	
4.	Площадь земельного участка согласно сведениям Единого государственного реестра недвижимости (Ркад), м²		925,00	
5.	Оценка расхождения Р и Ркад (Р - Ркад), м²		378	
6.	Предельный минимальный и максимальный размеры земельного участка (Рмин и Рмакс), м²		Рмин = Рмин = 400 Рмакс = Рмакс = 2 000	
7.	Вид (виды) разрешенного использования		Приусадебный земельный участок	
7.1.	Дополнительные сведения об использовании земельного участка		—	
8.	Кадастровый или иной государственный учетный номер (инвентарный) здания, сооружения, объекта незавершенного строительства, расположенного на земельном участке		13:01:0132001:141	
9.	Сведения о земельных участках (землях общего пользования, территории общего пользования), посредством которых обеспечивается доступ		—	
10.	Иные сведения		—	
4. Пояснения к сведениям об уточняемом земельном участке с кадастровым номером 13:01:0132001:52 :				
1.	—			

1. Сведения о характерных точках границ уточняемого земельного участка с кадастровым номером						13:01:0132001:51 :	
Система координат				МСК-13, зона 1		Зона № 1	
Обоз- начение харак- терных точек границ	Координаты, м				Метод определения координат	Формулы, примененные для расчета средней квадратической погрешности определения координат характерных точек границ (Mt), с подставленными в такие формулы значениями и итоговые (вычисленные) значения Mt, м	Описание закрепления точки
	содержатся в Едином государственном реестре недвижимости		определены в результате выполнения комплексных кадастровых работ				
	X	Y	X	Y			
1	2	3	4	5	6	7	8
н295У	—	—	465 651,93	1 357 950,84	Метод спутниковых геодезических измерений (определений)	Mt=0,10 вычислено с использованием программного обеспечения Topcon Tools v.7.1 лицензия № SRN 09169 = 0,10	—
н296У	—	—	465 652,01	1 357 953,79			
н297У	—	—	465 652,13	1 357 969,64			
н298У	—	—	465 652,91	1 357 974,28			
н299У	—	—	465 653,24	1 358 002,66			

1	2	3	4	5	6	7	8
н300У	—	—	465 638,21	1 358 002,91	Метод спутниковых геодезических измерений (определений)	Mt=0,10 вычислено с использованием программного обеспечения Topcon Tools v.7.1 лицензия № SRN 09169 = 0,10	—
н301У	—	—	465 638,25	1 357 977,99			
н302У	—	—	465 637,92	1 357 974,39			
н303У	—	—	465 639,49	1 357 949,82			
н295У	—	—	465 651,93	1 357 950,84			

2. Сведения о частях границ уточняемого земельного участка с кадастровым номером					13:01:0132001:51		
Обозначение части границ		Горизонтальное проложение (S), м	Описание прохождения части границ		Сведения о согласовании местоположения границ (согласовано/спорное)		
от т.	до т.						
1	2	3	4		5		
н295У	н296У	2,95	—		согласовано		
н296У	н297У	15,85					
н297У	н298У	4,71					
н298У	н299У	28,38					
н299У	н300У	15,03					
н300У	н301У	24,92					
н301У	н302У	3,62					

1	2	3	4	5
н302У	н303У	24,62	—	согласовано
н303У	н295У	12,48		
3. Сведения о характеристиках уточняемого земельного участка с кадастровым номером 13:01:0132001:51 :				
№ п/п	Наименование характеристики земельного участка		Значение характеристики	
1	2		3	
1.	Адрес земельного участка		—	
1.1.	Сведения о местоположении земельного участка (при отсутствии адреса) в структурированном в соответствии с федеральной информационной адресной системой виде		431861, Российская Федерация, Республика Мордовия, Ардатовский р-н, Ардатов г, Раптанова ул	
1.2.	Дополнительные сведения о местоположении земельного участка		дом 11/2	
2.	Площадь земельного участка ± величина погрешности определения (вычисления) площади (Р ± ΔР), м²		746 ± 10,00	
3.	Формула, примененная для вычисления предельной погрешности определения площади земельного участка, с подставленными значениями и итоговые (вычисленные) значения		3,5*0,10*√(746,00) = 10	
4.	Площадь земельного участка согласно сведениям Единого государственного реестра недвижимости (Ркад), м²		848,00	
5.	Оценка расхождения Р и Ркад (Р - Ркад), м²		102	
6.	Предельный минимальный и максимальный размеры земельного участка (Рмин и Рмакс), м²		Рмин = Рмин = 400 Рмакс = Рмакс = 2 000	
7.	Вид (виды) разрешенного использования		Для индивидуального жилищного строительства	
7.1.	Дополнительные сведения об использовании земельного участка		—	
8.	Кадастровый или иной государственный учетный номер (инвентарный) здания, сооружения, объекта незавершенного строительства, расположенного на земельном участке		13:01:0132001:213	
9.	Сведения о земельных участках (землях общего пользования, территории общего пользования), посредством которых обеспечивается доступ		—	
10.	Иные сведения		—	
4. Пояснения к сведениям об уточняемом земельном участке с кадастровым номером 13:01:0132001:51 :				
1.	—			

1. Сведения о характерных точках границ уточняемого земельного участка с кадастровым номером						13:01:0132001:50		:
Система координат				МСК-13, зона 1		Зона № 1		
Обоз- начение харак- терных точек границ	Координаты, м				Метод определения координат	Формулы, примененные для расчета средней квадратической погрешности определения координат характерных точек границ (Mt), с подставленными в такие формулы значениями и итоговые (вычисленные) значения Mt, м	Описание закрепления точки	
	содержатся в Едином государственном реестре недвижимости		определены в результате выполнения комплексных кадастровых работ					
	X	Y	X	Y				
1	2	3	4	5	6	7	8	
н304У	—	—	465 624,68	1 357 948,66	Метод спутниковых геодезических измерений (определений)	Mt=0,10 вычислено с использованием программного обеспечения Topcon Tools v.7.1 лицензия № SRN 09169 = 0,10	—	
н305У	—	—	465 623,58	1 357 959,58				
н306У	—	—	465 622,73	1 357 973,87				
н307У	—	—	465 621,77	1 357 984,38				
н308У	—	—	465 621,04	1 358 002,50				

1	2	3	4	5	6	7	8
н309У	—	—	465 638,21	1 358 002,91	Метод спутниковых геодезических измерений (определений)	Mt=0,10 вычислено с использованием программного обеспечения Topcon Tools v.7.1 лицензия № SRN 09169 = 0,10	—
н310У	—	—	465 638,25	1 357 977,99			
н311У	—	—	465 637,92	1 357 974,39			
н312У	—	—	465 639,49	1 357 949,82			
н313У	—	—	465 632,87	1 357 949,30			
н304У	—	—	465 624,68	1 357 948,66			

2. Сведения о частях границ уточняемого земельного участка с кадастровым номером 13:01:0132001:50 :

Обозначение части границ		Горизонтальное проложение (S), м	Описание прохождения части границ	Сведения о согласовании местоположения границ (согласовано/спорное)
от т.	до т.			
1	2	3	4	5
н304У	н305У	10,98	—	согласовано
н305У	н306У	14,32		

1	2	3	4	5
н306У	н307У	10,55	—	согласовано
н307У	н308У	18,13		
н308У	н309У	17,17		
н309У	н310У	24,92		
н310У	н311У	3,62		
н311У	н312У	24,62		
н312У	н313У	6,64		
н313У	н304У	8,21		

3. Сведения о характеристиках уточняемого земельного участка с кадастровым номером 13:01:0132001:50 :

№ п/п	Наименование характеристики земельного участка	Значение характеристики
1	2	3
1.	Адрес земельного участка	—
1.1.	Сведения о местоположении земельного участка (при отсутствии адреса) в структурированном в соответствии с федеральной информационной адресной системой виде	431861, Российская Федерация, Республика Мордовия, Ардатовский р-н, Ардатов г, Раптанова ул, д. 11, квартира 1
1.2.	Дополнительные сведения о местоположении земельного участка	—
2.	Площадь земельного участка ± величина погрешности определения (вычисления) площади ($P \pm \Delta P$), м²	$850 \pm 10,00$
3.	Формула, примененная для вычисления предельной погрешности определения площади земельного участка, с подставленными значениями и итоговые (вычисленные) значения	$3,5*0,10*\sqrt{(850,00)} = 10$
4.	Площадь земельного участка согласно сведениям Единого государственного реестра недвижимости (Ркад), м²	848,00
5.	Оценка расхождения Р и Ркад ($P - P_{кад}$), м²	2
6.	Предельный минимальный и максимальный размеры земельного участка ($P_{мин}$ и $P_{макс}$), м²	$P_{мин} = P_{мин} = 400$ $P_{макс} = P_{макс} = 2\ 000$
7.	Вид (виды) разрешенного использования	Для индивидуального жилищного строительства
7.1.	Дополнительные сведения об использовании земельного участка	—
8.	Кадастровый или иной государственный учетный номер (инвентарный) здания, сооружения, объекта незавершенного строительства, расположенного на земельном участке	13:01:0132001:213

1	2				3		
9.	Сведения о земельных участках (землях общего пользования, территории общего пользования), посредством которых обеспечивается доступ				—		
10.	Иные сведения				—		
4. Пояснения к сведениям об уточняемом земельном участке с кадастровым номером 13:01:0132001:50 :							
1.	—						
1. Сведения о характерных точках границ уточняемого земельного участка с кадастровым номером 13:01:0132001:44 :							
Система координат МСК-13, зона 1				Зона № 1			
Обоз- начение харак- терных точек границ	Координаты, м				Метод определения координат	Формулы, примененные для расчета средней квадратической погрешности определения координат характерных точек границ (Mt), с подставленными в такие формулы значениями и итоговые (вычисленные) значения Mt, м	Описание закрепления точки
	содержатся в Едином государственном реестре недвижимости		определены в результате выполнения комплексных кадастровых работ				
	X	Y	X	Y			
1	2	3	4	5	6	7	8
н314У	—	—	465 547,09	1 357 947,55	Метод спутниковых геодезических измерений (определений)	Mt=0,10 вычислено с использованием программного обеспечения Topcon Tools v.7.1 лицензия № SRN 09169 = 0,10	—
н315У	—	—	465 545,74	1 357 973,99			
н316У	—	—	465 569,90	1 357 975,98			

1	2	3	4	5	6	7	8
н317У	—	—	465 570,06	1 357 974,44	Метод спутниковых геодезических измерений (определений)	Mt=0,10 вычислено с использованием программного обеспечения Topcon Tools v.7.1 лицензия № SRN 09169 = 0,10	—
н318У	—	—	465 570,00	1 357 970,82			
н319У	—	—	465 571,30	1 357 970,82			
н320У	—	—	465 589,78	1 357 970,39			
н321У	—	—	465 595,27	1 357 971,01			
н322У	—	—	465 596,45	1 357 948,75			
н323У	—	—	465 596,21	1 357 947,84			

1	2	3	4	5	6	7	8
н324У	—	—	465 584,45	1 357 945,72	Метод спутниковых геодезических измерений (определений)	Mt=0,10 вычислено с использованием программного обеспечения Topcon Tools v.7.1 лицензия № SRN 09169 = 0,10	—
н325У	—	—	465 564,43	1 357 942,88			
н326У	—	—	465 563,91	1 357 948,80			
н314У	—	—	465 547,09	1 357 947,55			

2. Сведения о частях границ уточняемого земельного участка с кадастровым номером 13:01:0132001:44 :

Обозначение части границ		Горизонтальное проложение (S), м	Описание прохождения части границ	Сведения о согласовании местоположения границ (согласовано/спорное)
от т.	до т.			
1	2	3	4	5
н314У	н315У	26,47	—	согласовано
н315У	н316У	24,24		
н316У	н317У	1,55		
н317У	н318У	3,62		
н318У	н319У	1,30		
н319У	н320У	18,49		
н320У	н321У	5,52		
н321У	н322У	22,29		
н322У	н323У	0,94		
н323У	н324У	11,95		
н324У	н325У	20,22		

1	2	3	4	5
н325У	н326У	5,94	—	согласовано
н326У	н314У	16,87		
3. Сведения о характеристиках уточняемого земельного участка с кадастровым номером 13:01:0132001:44 :				
№ п/п	Наименование характеристики земельного участка		Значение характеристики	
1	2		3	
1.	Адрес земельного участка		—	
1.1.	Сведения о местоположении земельного участка (при отсутствии адреса) в структурированном в соответствии с федеральной информационной адресной системой виде		431861, Российская Федерация, Республика Мордовия, Ардатовский р-н, Ардатов г, Тупиковая ул, д. 6	
1.2.	Дополнительные сведения о местоположении земельного участка		—	
2.	Площадь земельного участка ± величина погрешности определения (вычисления) площади (Р ± ΔР), м²		1 310 ± 13,00	
3.	Формула, примененная для вычисления предельной погрешности определения площади земельного участка, с подставленными значениями и итоговые (вычисленные) значения		3,5*0,10*√(1 310,00) = 13	
4.	Площадь земельного участка согласно сведениям Единого государственного реестра недвижимости (Ркад), м²		1 448,00	
5.	Оценка расхождения Р и Ркад (Р - Ркад), м²		138	
6.	Предельный минимальный и максимальный размеры земельного участка (Рмин и Рмакс), м²		Рмин = Рмин = 600 Рмакс = Рмакс = 4 000	
7.	Вид (виды) разрешенного использования		Для ведения личного подсобного хозяйства	
7.1.	Дополнительные сведения об использовании земельного участка		—	
8.	Кадастровый или иной государственный учетный номер (инвентарный) здания, сооружения, объекта незавершенного строительства, расположенного на земельном участке		13:01:0132001:152	
9.	Сведения о земельных участках (землях общего пользования, территории общего пользования), посредством которых обеспечивается доступ		—	
10.	Иные сведения		—	
4. Пояснения к сведениям об уточняемом земельном участке с кадастровым номером 13:01:0132001:44 :				
1.	—			

1. Сведения о характерных точках границ уточняемого земельного участка с кадастровым номером					13:01:0132001:106		
Система координат					МСК-13, зона 1		
Зона №					1		
Обоз- начение харак- терных точек границ	Координаты, м				Метод определения координат	Формулы, примененные для расчета средней квадратической погрешности определения координат характерных точек границ (Mt), с подставленными в такие формулы значениями и итоговые (вычисленные) значения Mt, м	Описание закрепления точки
	содержатся в Едином государственном реестре недвижимости		определены в результате выполнения комплексных кадастровых работ				
	X	Y	X	Y			
1	2	3	4	5	6	7	8
н327У	—	—	465 526,36	1 357 942,35	Метод спутниковых геодезических измерений (определений)	Mt=0,10 вычислено с использованием программного обеспечения Topcon Tools v.7.1 лицензия № SRN 09169 = 0,10	—
н328У	—	—	465 526,17	1 357 949,03			
н329У	—	—	465 525,61	1 357 959,60			
н330У	—	—	465 524,96	1 357 962,28			
н331У	—	—	465 524,53	1 357 971,72			

1	2	3	4	5	6	7	8
н332У	—	—	465 504,22	1 357 969,96	Метод спутниковых геодезических измерений (определений)	Mt=0,10 вычислено с использованием программного обеспечения Topcon Tools v.7.1 лицензия № SRN 09169 = 0,10	—
н333У	—	—	465 501,80	1 357 969,82			
н334У	—	—	465 507,65	1 357 940,88			
н327У	—	—	465 526,36	1 357 942,35			

2. Сведения о частях границ уточняемого земельного участка с кадастровым номером
13:01:0132001:106
:

Обозначение части границ		Горизонтальное проложение (S), м	Описание прохождения части границ	Сведения о согласовании местоположения границ (согласовано/спорное)
от т.	до т.			
1	2	3	4	5
н327У	н328У	6,68	—	согласовано
н328У	н329У	10,58		
н329У	н330У	2,76		
н330У	н331У	9,45		
н331У	н332У	20,39		
н332У	н333У	2,42		
н333У	н334У	29,53		
н334У	н327У	18,77		

3. Сведения о характеристиках уточняемого земельного участка с кадастровым номером
13:01:0132001:106
:

№ п/п	Наименование характеристики земельного участка	Значение характеристики
1	2	3

1	2	3
1.	Адрес земельного участка	—
1.1.	Сведения о местоположении земельного участка (при отсутствии адреса) в структурированном в соответствии с федеральной информационной адресной системой виде	431861, Российская Федерация, Республика Мордовия, Ардатовский р-н, Ардатов г, Тупиковая ул, д. 2
1.2.	Дополнительные сведения о местоположении земельного участка	—
2.	Площадь земельного участка \pm величина погрешности определения (вычисления) площади ($P \pm \Delta P$), м ²	$613 \pm 9,00$
3.	Формула, примененная для вычисления предельной погрешности определения площади земельного участка, с подставленными значениями и итоговые (вычисленные) значения	$3,5*0,10*\sqrt{(613,00)} = 9$
4.	Площадь земельного участка согласно сведениям Единого государственного реестра недвижимости (Ркад), м ²	600,00
5.	Оценка расхождения Р и Ркад ($P - P_{кад}$), м ²	13
6.	Предельный минимальный и максимальный размеры земельного участка ($P_{мин}$ и $P_{макс}$), м ²	$P_{мин} = P_{мин} = 600$ $P_{макс} = P_{макс} = 4\ 000$
7.	Вид (виды) разрешенного использования	Для ведения личного подсобного хозяйства
7.1.	Дополнительные сведения об использовании земельного участка	—
8.	Кадастровый или иной государственный учетный номер (инвентарный) здания, сооружения, объекта незавершенного строительства, расположенного на земельном участке	13:01:0132001:134
9.	Сведения о земельных участках (землях общего пользования, территории общего пользования), посредством которых обеспечивается доступ	—
10.	Иные сведения	—
4. Пояснения к сведениям об уточняемом земельном участке с кадастровым номером <u>13:01:0132001:106</u> :		
1.	—	

1. Сведения о характерных точках границ уточняемого земельного участка с кадастровым номером						13:01:0132001:107		:
Система координат				МСК-13, зона 1		Зона № 1		
Обоз- начение харак- терных точек границ	Координаты, м				Метод определения координат	Формулы, примененные для расчета средней квадратической погрешности определения координат характерных точек границ (Mt), с подставленными в такие формулы значениями и итоговые (вычисленные) значения Mt, м	Описание закрепления точки	
	содержатся в Едином государственном реестре недвижимости		определены в результате выполнения комплексных кадастровых работ					
	X	Y	X	Y				
1	2	3	4	5	6	7	8	
н335У	—	—	465 545,74	1 357 973,99	Метод спутниковых геодезических измерений (определений)	Mt=0,10 вычислено с использованием программного обеспечения Topcon Tools v.7.1 лицензия № SRN 09169 = 0,10	—	
н336У	—	—	465 524,53	1 357 971,72				
н337У	—	—	465 524,96	1 357 962,28				
н338У	—	—	465 525,61	1 357 959,60				
н339У	—	—	465 526,17	1 357 949,03				

1	2	3	4	5	6	7	8
н340У	—	—	465 526,36	1 357 942,35	Метод спутниковых геодезических измерений (определений)	Mt=0,10 вычислено с использованием программного обеспечения Topcon Tools v.7.1 лицензия № SRN 09169 = 0,10	—
н341У	—	—	465 530,62	1 357 942,61			
н342У	—	—	465 530,48	1 357 946,15			
н343У	—	—	465 542,66	1 357 947,10			
н344У	—	—	465 547,09	1 357 947,55			
н335У	—	—	465 545,74	1 357 973,99			

2. Сведения о частях границ уточняемого земельного участка с кадастровым номером 13:01:0132001:107 :

Обозначение части границ		Горизонтальное проложение (S), м	Описание прохождения части границ	Сведения о согласовании местоположения границ (согласовано/спорное)
от т.	до т.			
1	2	3	4	5
н335У	н336У	21,33	—	согласовано
н336У	н337У	9,45		

1	2	3	4	5
н337У	н338У	2,76	—	согласовано
н338У	н339У	10,58		
н339У	н340У	6,68		
н340У	н341У	4,27		
н341У	н342У	3,54		
н342У	н343У	12,22		
н343У	н344У	4,45		
н344У	н335У	26,47		

3. Сведения о характеристиках уточняемого земельного участка с кадастровым номером 13:01:0132001:107 :

№ п/п	Наименование характеристики земельного участка	Значение характеристики
1	2	3
1.	Адрес земельного участка	—
1.1.	Сведения о местоположении земельного участка (при отсутствии адреса) в структурированном в соответствии с федеральной информационной адресной системой виде	431861, Российская Федерация, Республика Мордовия, Ардатовский р-н, Ардатов г, Тупиковая ул, д. 4
1.2.	Дополнительные сведения о местоположении земельного участка	—
2.	Площадь земельного участка ± величина погрешности определения (вычисления) площади ($P \pm \Delta P$), м²	$567 \pm 8,00$
3.	Формула, примененная для вычисления предельной погрешности определения площади земельного участка, с подставленными значениями и итоговые (вычисленные) значения	$3,5 * 0,10 * \sqrt{(567,00)} = 8$
4.	Площадь земельного участка согласно сведениям Единого государственного реестра недвижимости (Ркад), м²	600,00
5.	Оценка расхождения Р и Ркад ($P - P_{кад}$), м²	33
6.	Предельный минимальный и максимальный размеры земельного участка ($P_{мин}$ и $P_{макс}$), м²	$P_{мин} = P_{мин} = 600$ $P_{макс} = P_{макс} = 4\ 000$
7.	Вид (виды) разрешенного использования	Для ведения личного подсобного хозяйства
7.1.	Дополнительные сведения об использовании земельного участка	—
8.	Кадастровый или иной государственный учетный номер (инвентарный) здания, сооружения, объекта незавершенного строительства, расположенного на земельном участке	13:01:0132001:135

1	2				3		
9.	Сведения о земельных участках (землях общего пользования, территории общего пользования), посредством которых обеспечивается доступ				—		
10.	Иные сведения				—		
4. Пояснения к сведениям об уточняемом земельном участке с кадастровым номером 13:01:0132001:107 :							
1.	—						
1. Сведения о характерных точках границ уточняемого земельного участка с кадастровым номером 13:01:0132001:108 :							
Система координат МСК-13, зона 1				Зона № 1			
Обоз- начение харак- терных точек границ	Координаты, м				Метод определения координат	Формулы, примененные для расчета средней квадратической погрешности определения координат характерных точек границ (Mt), с подставленными в такие формулы значениями и итоговые (вычисленные) значения Mt, м	Описание закрепления точки
	содержатся в Едином государственном реестре недвижимости		определены в результате выполнения комплексных кадастровых работ				
	X	Y	X	Y			
1	2	3	4	5	6	7	8
н345У	—	—	465 574,97	1 357 901,94	Метод спутниковых геодезических измерений (определений)	Mt=0,10 вычислено с использованием программного обеспечения Topcon Tools v.7.1 лицензия № SRN 09169 = 0,10	—
н346У	—	—	465 570,00	1 357 923,64			
н347У	—	—	465 566,85	1 357 938,46			

1	2	3	4	5	6	7	8
н348У	—	—	465 548,57	1 357 935,71	Метод спутниковых геодезических измерений (определений)	Mt=0,10 вычислено с использованием программного обеспечения Topcon Tools v.7.1 лицензия № SRN 09169 = 0,10	—
н349У	—	—	465 555,71	1 357 896,92			
н345У	—	—	465 574,97	1 357 901,94			

2. Сведения о частях границ уточняемого земельного участка с кадастровым номером 13:01:0132001:108 :

Обозначение части границ		Горизонтальное проложение (S), м	Описание прохождения части границ	Сведения о согласовании местоположения границ (согласовано/спорное)
от т.	до т.			
1	2	3	4	5
н345У	н346У	22,26	—	согласовано
н346У	н347У	15,15		
н347У	н348У	18,49		
н348У	н349У	39,44		
н349У	н345У	19,90		

3. Сведения о характеристиках уточняемого земельного участка с кадастровым номером 13:01:0132001:108 :

№ п/п	Наименование характеристики земельного участка	Значение характеристики
1	2	3
1.	Адрес земельного участка	—
1.1.	Сведения о местоположении земельного участка (при отсутствии адреса) в структурированном в соответствии с федеральной информационной адресной системой виде	431861, Российская Федерация, Республика Мордовия, Ардатовский р-н, Ардатов г, Садовая ул
1.2.	Дополнительные сведения о местоположении земельного участка	дом 47-д/1
2.	Площадь земельного участка ± величина погрешности определения (вычисления) площади ($P \pm \Delta P$), м²	734 ± 9,00

1	2	3
3.	Формула, примененная для вычисления предельной погрешности определения площади земельного участка, с подставленными значениями и итоговые (вычисленные) значения	$3,5*0,10*\sqrt{(734,00)} = 9$
4.	Площадь земельного участка согласно сведениям Единого государственного реестра недвижимости (Ркад), м²	800,00
5.	Оценка расхождения Р и Ркад (Р - Ркад), м²	66
6.	Предельный минимальный и максимальный размеры земельного участка (Рмин и Рмакс), м²	Рмин = Рмин = 600 Рмакс = Рмакс = 4 000
7.	Вид (виды) разрешенного использования	Для ведения личного подсобного хозяйства
7.1.	Дополнительные сведения об использовании земельного участка	—
8.	Кадастровый или иной государственный учетный номер (инвентарный) здания, сооружения, объекта незавершенного строительства, расположенного на земельном участке	13:01:0132001:223
9.	Сведения о земельных участках (землях общего пользования, территории общего пользования), посредством которых обеспечивается доступ	—
10.	Иные сведения	—

4. Пояснения к сведениям об уточняемом земельном участке с кадастровым номером 13:01:0132001:108 :

1.	—
----	---

1. Сведения о характерных точках границ уточняемого земельного участка с кадастровым номером 13:01:0132001:109 :

Система координат МСК-13, зона 1 Зона № 1

Обоз- начение харак- терных точек границ	Координаты, м				Метод определения координат	Формулы, примененные для расчета средней квадратической погрешности определения координат характерных точек границ (Mt), с подставленными в такие формулы значениями и итоговые (вычисленные) значения Mt, м	Описание закрепления точки
	содержатся в Едином государственном реестре недвижимости		определены в результате выполнения комплексных кадастровых работ				
	X	Y	X	Y			
1	2	3	4	5	6	7	8

1	2	3	4	5	6	7	8
н350У	—	—	465 593,62	1 357 906,96	Метод спутниковых геодезических измерений (определений)	Mt=0,10 вычислено с использованием программного обеспечения Topcon Tools v.7.1 лицензия № SRN 09169 = 0,10	—
н351У	—	—	465 584,77	1 357 941,13			
н352У	—	—	465 566,85	1 357 938,46			
н353У	—	—	465 570,00	1 357 923,64			
н354У	—	—	465 574,97	1 357 901,94			
н350У	—	—	465 593,62	1 357 906,96			

2. Сведения о частях границ уточняемого земельного участка с кадастровым номером				13:01:0132001:109		:
Обозначение части границ		Горизонтальное проложение (S), м	Описание прохождения части границ	Сведения о согласовании местоположения границ (согласовано/спорное)		
от т.	до т.					
1	2	3	4	5		
н350У	н351У	35,30	—	согласовано		
н351У	н352У	18,12				

1	2	3	4	5
н352У	н353У	15,15	—	согласовано
н353У	н354У	22,26		
н354У	н350У	19,31		

3. Сведения о характеристиках уточняемого земельного участка с кадастровым номером 13:01:0132001:109 :

№ п/п	Наименование характеристики земельного участка	Значение характеристики
1	2	3
1.	Адрес земельного участка	—
1.1.	Сведения о местоположении земельного участка (при отсутствии адреса) в структурированном в соответствии с федеральной информационной адресной системой виде	Российская Федерация, Республика Мордовия, Ардатовский р-н, Ардатов г, Садовая ул
1.2.	Дополнительные сведения о местоположении земельного участка	дом 47-д/2
2.	Площадь земельного участка ± величина погрешности определения (вычисления) площади ($P \pm \Delta P$), м²	$682 \pm 9,00$
3.	Формула, примененная для вычисления предельной погрешности определения площади земельного участка, с подставленными значениями и итоговые (вычисленные) значения	$3,5 * 0,10 * \sqrt{(682,00)} = 9$
4.	Площадь земельного участка согласно сведениям Единого государственного реестра недвижимости (Ркад), м²	800,00
5.	Оценка расхождения Р и Ркад ($P - P_{кад}$), м²	118
6.	Предельный минимальный и максимальный размеры земельного участка ($P_{мин}$ и $P_{макс}$), м²	$P_{мин} = P_{мин} = 600$ $P_{макс} = P_{макс} = 4\ 000$
7.	Вид (виды) разрешенного использования	Для ведения личного подсобного хозяйства
7.1.	Дополнительные сведения об использовании земельного участка	—
8.	Кадастровый или иной государственный учетный номер (инвентарный) здания, сооружения, объекта незавершенного строительства, расположенного на земельном участке	13:01:0132001:223
9.	Сведения о земельных участках (землях общего пользования, территории общего пользования), посредством которых обеспечивается доступ	—
10.	Иные сведения	—

4. Пояснения к сведениям об уточняемом земельном участке с кадастровым номером 13:01:0132001:109 :

1.	—
----	---

1. Сведения о характерных точках границ уточняемого земельного участка с кадастровым номером						13:01:0132001:66	
Система координат				МСК-13, зона 1		Зона № 1	
Обоз- начение харак- терных точек границ	Координаты, м				Метод определения координат	Формулы, примененные для расчета средней квадратической погрешности определения координат характерных точек границ (Mt), с подставленными в такие формулы значениями и итоговые (вычисленные) значения Mt, м	Описание закрепления точки
	содержатся в Едином государственном реестре недвижимости		определены в результате выполнения комплексных кадастровых работ				
	X	Y	X	Y			
1	2	3	4	5	6	7	8
н355У	—	—	465 651,46	1 357 861,30	Метод спутниковых геодезических измерений (определений)	Mt=0,10 вычислено с использованием программного обеспечения Topcon Tools v.7.1 лицензия № SRN 09169 = 0,10	—
н356У	—	—	465 639,99	1 357 889,38			
н357У	—	—	465 637,05	1 357 894,22			
н358У	—	—	465 632,70	1 357 898,70			
н359У	—	—	465 629,33	1 357 899,43			

1	2	3	4	5	6	7	8
н360У	—	—	465 601,42	1 357 891,87	Метод спутниковых геодезических измерений (определений)	Mt=0,10 вычислено с использованием программного обеспечения Topcon Tools v.7.1 лицензия № SRN 09169 = 0,10	—
н361У	—	—	465 615,94	1 357 848,95			
н362У	—	—	465 618,64	1 357 850,07			
н355У	—	—	465 651,46	1 357 861,30			

2. Сведения о частях границ уточняемого земельного участка с кадастровым номером 13:01:0132001:66 :

Обозначение части границ		Горизонтальное проложение (S), м	Описание прохождения части границ	Сведения о согласовании местоположения границ (согласовано/спорное)
от т.	до т.			
1	2	3	4	5
н355У	н356У	30,33	—	согласовано
н356У	н357У	5,66		
н357У	н358У	6,24		
н358У	н359У	3,45		
н359У	н360У	28,92		
н360У	н361У	45,31		
н361У	н362У	2,92		
н362У	н355У	34,69		

3. Сведения о характеристиках уточняемого земельного участка с кадастровым номером 13:01:0132001:66 :

№ п/п	Наименование характеристики земельного участка	Значение характеристики
1	2	3

1	2	3
1.	Адрес земельного участка	—
1.1.	Сведения о местоположении земельного участка (при отсутствии адреса) в структурированном в соответствии с федеральной информационной адресной системой виде	431861, Российская Федерация, Республика Мордовия, Ардатовский р-н, Ардатов г, Садовая ул, д. 61
1.2.	Дополнительные сведения о местоположении земельного участка	—
2.	Площадь земельного участка \pm величина погрешности определения (вычисления) площади ($P \pm \Delta P$), м ²	1 573 \pm 14,00
3.	Формула, примененная для вычисления предельной погрешности определения площади земельного участка, с подставленными значениями и итоговые (вычисленные) значения	$3,5 \cdot 0,10 \cdot \sqrt{(1\,573,00)} = 14$
4.	Площадь земельного участка согласно сведениям Единого государственного реестра недвижимости (Ркад), м ²	1 500,00
5.	Оценка расхождения Р и Ркад ($P - P_{\text{кад}}$), м ²	73
6.	Предельный минимальный и максимальный размеры земельного участка ($P_{\text{мин}}$ и $P_{\text{макс}}$), м ²	$P_{\text{мин}} = P_{\text{мин}} = 400$ $P_{\text{макс}} = P_{\text{макс}} = 2\,000$
7.	Вид (виды) разрешенного использования	Для индивидуального жилищного строительства
7.1.	Дополнительные сведения об использовании земельного участка	—
8.	Кадастровый или иной государственный учетный номер (инвентарный) здания, сооружения, объекта незавершенного строительства, расположенного на земельном участке	13:01:0132001:142
9.	Сведения о земельных участках (землях общего пользования, территории общего пользования), посредством которых обеспечивается доступ	—
10.	Иные сведения	—
4. Пояснения к сведениям об уточняемом земельном участке с кадастровым номером		13:01:0132001:66 :
1.	—	

1. Сведения о характерных точках границ уточняемого земельного участка с кадастровым номером						13:01:0132001:62	
Система координат			МСК-13, зона 1			Зона № 1	
Обоз- начение харак- терных точек границ	Координаты, м				Метод определения координат	Формулы, примененные для расчета средней квадратической погрешности определения координат характерных точек границ (Mt), с подставленными в такие формулы значениями и итоговые (вычисленные) значения Mt, м	Описание закрепления точки
	содержатся в Едином государственном реестре недвижимости		определены в результате выполнения комплексных кадастровых работ				
	X	Y	X	Y			
1	2	3	4	5	6	7	8
н363У	—	—	465 845,34	1 357 925,38	Метод спутниковых геодезических измерений (определений)	Mt=0,10 вычислено с использованием программного обеспечения Topcon Tools v.7.1 лицензия № SRN 09169 = 0,10	—
н364У	—	—	465 839,37	1 357 942,23			
н365У	—	—	465 836,37	1 357 941,67			
н366У	—	—	465 824,74	1 357 938,23			
н367У	—	—	465 800,98	1 357 933,12			

1	2	3	4	5	6	7	8
н368У	—	—	465 805,04	1 357 922,62	Метод спутниковых геодезических измерений (определений)	Mt=0,10 вычислено с использованием программного обеспечения Topcon Tools v.7.1 лицензия № SRN 09169 = 0,10	—
н369У	—	—	465 807,26	1 357 916,99			
н370У	—	—	465 809,49	1 357 912,06			
н371У	—	—	465 815,29	1 357 914,35			
н372У	—	—	465 823,65	1 357 917,22			
н373У	—	—	465 829,40	1 357 919,63			
н363У	—	—	465 845,34	1 357 925,38			

2. Сведения о частях границ уточняемого земельного участка с кадастровым номером				13:01:0132001:62		:		
Обозначение части границ		Горизонтальное проложение (S), м	Описание прохождения части границ	Сведения о согласовании местоположения границ (согласовано/спорное)				
от т.	до т.							
1	2	3	4	5				
н363У	н364У	17,88	—	согласовано				
н364У	н365У	3,05						
н365У	н366У	12,13						
н366У	н367У	24,30						
н367У	н368У	11,26						
н368У	н369У	6,05						
н369У	н370У	5,41						
н370У	н371У	6,24						
н371У	н372У	8,84						
н372У	н373У	6,23						
н373У	н363У	16,95						
3. Сведения о характеристиках уточняемого земельного участка с кадастровым номером							13:01:0132001:62	:
№ п/п	Наименование характеристики земельного участка		Значение характеристики					
1	2		3					
1.	Адрес земельного участка		—					
1.1.	Сведения о местоположении земельного участка (при отсутствии адреса) в структурированном в соответствии с федеральной информационной адресной системой виде		431861, Российская Федерация, Республика Мордовия, Ардатовский р-н, Ардатов г, Садовая ул					
1.2.	Дополнительные сведения о местоположении земельного участка		дом 55-2					
2.	Площадь земельного участка ± величина погрешности определения (вычисления) площади (Р ± ΔР), м²		777 ± 10,00					
3.	Формула, примененная для вычисления предельной погрешности определения площади земельного участка, с подставленными значениями и итоговые (вычисленные) значения		3,5*0,10*√(777,00) = 10					
4.	Площадь земельного участка согласно сведениям Единого государственного реестра недвижимости (Ркад), м²		594,00					
5.	Оценка расхождения Р и Ркад (Р - Ркад), м²		183					
6.	Предельный минимальный и максимальный размеры земельного участка (Рмин и Рмакс), м²		Рмин = Рмин = 400 Рмакс = Рмакс = 2 000					

1	2				3		
7.	Вид (виды) разрешенного использования				Приусадебный земельный участок		
7.1.	Дополнительные сведения об использовании земельного участка				—		
8.	Кадастровый или иной государственный учетный номер (инвентарный) здания, сооружения, объекта незавершенного строительства, расположенного на земельном участке				13:01:0132001:216		
9.	Сведения о земельных участках (землях общего пользования, территории общего пользования), посредством которых обеспечивается доступ				—		
10.	Иные сведения				—		
4. Пояснения к сведениям об уточняемом земельном участке с кадастровым номером 13:01:0132001:62 :							
1.	—						
1. Сведения о характерных точках границ уточняемого земельного участка с кадастровым номером 13:01:0132001:63 :							
Система координат МСК-13, зона 1 Зона № 1							
Обоз- начение харак- терных точек границ	Координаты, м				Метод определения координат	Формулы, примененные для расчета средней квадратической погрешности определения координат характерных точек границ (Mt), с подставленными в такие формулы значениями и итоговые (вычисленные) значения Mt, м	Описание закрепления точки
	содержатся в Едином государственном реестре недвижимости		определены в результате выполнения комплексных кадастровых работ				
	X	Y	X	Y			
1	2	3	4	5	6	7	8
н374У	—	—	465 845,34	1 357 925,38	Метод спутниковых геодезических измерений (определений)	Mt=0,10 вычислено с использованием программного обеспечения Topcon Tools v.7.1 лицензия № SRN 09169 = 0,10	—
н375У	—	—	465 829,40	1 357 919,63			

1	2	3	4	5	6	7	8
н376У	—	—	465 823,65	1 357 917,22	Метод спутниковых геодезических измерений (определений)	Mt=0,10 вычислено с использованием программного обеспечения Topcon Tools v.7.1 лицензия № SRN 09169 = 0,10	—
н377У	—	—	465 815,29	1 357 914,35			
н378У	—	—	465 809,49	1 357 912,06			
н379У	—	—	465 812,41	1 357 904,12			
н380У	—	—	465 809,62	1 357 902,98			
н381У	—	—	465 812,00	1 357 897,47			
н382У	—	—	465 815,02	1 357 898,71			

1	2	3	4	5	6	7	8
н383У	—	—	465 818,17	1 357 891,75	Метод спутниковых геодезических измерений (определений)	Mt=0,10 вычислено с использованием программного обеспечения Topcon Tools v.7.1 лицензия № SRN 09169 = 0,10	—
н384У	—	—	465 832,77	1 357 898,68			
н385У	—	—	465 838,97	1 357 902,03			
н386У	—	—	465 845,59	1 357 904,80			
н387У	—	—	465 852,04	1 357 907,11			
н374У	—	—	465 845,34	1 357 925,38			

2. Сведения о частях границ уточняемого земельного участка с кадастровым номером 13:01:0132001:63 :

Обозначение части границ		Горизонтальное проложение (S), м	Описание прохождения части границ	Сведения о согласовании местоположения границ (согласовано/спорное)
от т.	до т.			
1	2	3	4	5
н374У	н375У	16,95	—	согласовано
н375У	н376У	6,23		

1	2	3	4	5
н376У	н377У	8,84	—	согласовано
н377У	н378У	6,24		
н378У	н379У	8,46		
н379У	н380У	3,01		
н380У	н381У	6,00		
н381У	н382У	3,26		
н382У	н383У	7,64		
н383У	н384У	16,16		
н384У	н385У	7,05		
н385У	н386У	7,18		
н386У	н387У	6,85		
н387У	н374У	19,46		

3. Сведения о характеристиках уточняемого земельного участка с кадастровым номером 13:01:0132001:63 :

№ п/п	Наименование характеристики земельного участка	Значение характеристики
1	2	3
1.	Адрес земельного участка	—
1.1.	Сведения о местоположении земельного участка (при отсутствии адреса) в структурированном в соответствии с федеральной информационной адресной системой виде	431861, Российская Федерация, Республика Мордовия, Ардатовский р-н, Ардатов г, Садовая ул
1.2.	Дополнительные сведения о местоположении земельного участка	дом 55/1
2.	Площадь земельного участка ± величина погрешности определения (вычисления) площади ($P \pm \Delta P$), м²	$795 \pm 10,00$
3.	Формула, примененная для вычисления предельной погрешности определения площади земельного участка, с подставленными значениями и итоговые (вычисленные) значения	$3,5*0,10*\sqrt{(795,00)} = 10$
4.	Площадь земельного участка согласно сведениям Единого государственного реестра недвижимости (Ркад), м²	600,00
5.	Оценка расхождения Р и Ркад ($P - P_{кад}$), м²	195
6.	Предельный минимальный и максимальный размеры земельного участка (Рмин и Рмакс), м²	Рмин = Рмин = 400 Рмакс = Рмакс = 2 000
7.	Вид (виды) разрешенного использования	Для индивидуального жилищного строительства
7.1.	Дополнительные сведения об использовании земельного участка	—

1	2	3					
8.	Кадастровый или иной государственный учетный номер (инвентарный) здания, сооружения, объекта незавершенного строительства, расположенного на земельном участке	13:01:0132001:216					
9.	Сведения о земельных участках (землях общего пользования, территории общего пользования), посредством которых обеспечивается доступ	—					
10.	Иные сведения	—					
4. Пояснения к сведениям об уточняемом земельном участке с кадастровым номером		13:01:0132001:63 :					
1.	—						
1. Сведения о характерных точках границ уточняемого земельного участка с кадастровым номером		13:01:0132001:114 :					
Система координат		МСК-13, зона 1		Зона № 1			
Обозначение характерных точек границ	Координаты, м				Метод определения координат	Формулы, примененные для расчета средней квадратической погрешности определения координат характерных точек границ (Mt), с подставленными в такие формулы значениями и итоговые (вычисленные) значения Mt, м	Описание закрепления точки
	содержатся в Едином государственном реестре недвижимости		определены в результате выполнения комплексных кадастровых работ				
	X	Y	X	Y			
1	2	3	4	5	6	7	8
н400У	—	—	465 839,37	1 357 942,23	Метод спутниковых геодезических измерений (определений)	Mt=0,10 вычислено с использованием программного обеспечения Topcon Tools v.7.1 лицензия № SRN 09169 = 0,10	—
н401У	—	—	465 833,10	1 357 958,98			
н402У	—	—	465 820,39	1 357 955,60			

1	2	3	4	5	6	7	8
н403У	—	—	465 806,43	1 357 950,68	Метод спутниковых геодезических измерений (определений)	Mt=0,10 вычислено с использованием программного обеспечения Topcon Tools v.7.1 лицензия № SRN 09169 = 0,10	—
н404У	—	—	465 800,40	1 357 949,02			
н405У	—	—	465 793,87	1 357 948,22			
н406У	—	—	465 789,54	1 357 947,33			
н407У	—	—	465 791,98	1 357 930,86			
н408У	—	—	465 800,98	1 357 933,12			
н409У	—	—	465 824,74	1 357 938,23			

1	2	3	4	5	6	7	8
н410У	—	—	465 836,40	1 357 941,68	Метод спутниковых геодезических измерений (определений)	Mt=0,10 вычислено с использованием программного обеспечения Topcon Tools v.7.1 лицензия № SRN 09169 = 0,10	—
н400У	—	—	465 839,37	1 357 942,23			

2. Сведения о частях границ уточняемого земельного участка с кадастровым номером 13:01:0132001:114 :

Обозначение части границ		Горизонтальное проложение (S), м	Описание прохождения части границ	Сведения о согласовании местоположения границ (согласовано/спорное)
от т.	до т.			
1	2	3	4	5
н400У	н401У	17,89	—	согласовано
н401У	н402У	13,15		
н402У	н403У	14,80		
н403У	н404У	6,25		
н404У	н405У	6,58		
н405У	н406У	4,42		
н406У	н407У	16,65		
н407У	н408У	9,28		
н408У	н409У	24,30		
н409У	н410У	12,16		
н410У	н400У	3,02		

3. Сведения о характеристиках уточняемого земельного участка с кадастровым номером 13:01:0132001:114 :

№ п/п	Наименование характеристики земельного участка	Значение характеристики
1	2	3
1.	Адрес земельного участка	—
1.1.	Сведения о местоположении земельного участка (при отсутствии адреса) в структурированном в соответствии с федеральной информационной адресной системой виде	431861, Российская Федерация, Республика Мордовия, Ардатовский р-н, Ардатов г, Садовая ул
1.2.	Дополнительные сведения о местоположении земельного участка	дом 57/1

1	2				3			
2.	Площадь земельного участка ± величина погрешности определения (вычисления) площади (P ± ΔP), м²				791 ± 10,00			
3.	Формула, примененная для вычисления предельной погрешности определения площади земельного участка, с подставленными значениями и итоговые (вычисленные) значения				3,5*0,10*√(791,00) = 10			
4.	Площадь земельного участка согласно сведениям Единого государственного реестра недвижимости (Ркад), м²				714,00			
5.	Оценка расхождения Р и Ркад (Р - Ркад), м²				77			
6.	Предельный минимальный и максимальный размеры земельного участка (Рмин и Рмакс), м²				Рмин = Рмин = 600 Рмакс = Рмакс = 4 000			
7.	Вид (виды) разрешенного использования				Для ведения личного подсобного хозяйства			
7.1.	Дополнительные сведения об использовании земельного участка				—			
8.	Кадастровый или иной государственный учетный номер (инвентарный) здания, сооружения, объекта незавершенного строительства, расположенного на земельном участке				13:01:0132001:217			
9.	Сведения о земельных участках (землях общего пользования, территории общего пользования), посредством которых обеспечивается доступ				—			
10.	Иные сведения				—			
4. Пояснения к сведениям об уточняемом земельном участке с кадастровым номером 13:01:0132001:114 :								
1.	—							
1. Сведения о характерных точках границ уточняемого земельного участка с кадастровым номером 13:01:0132001:115 :								
Система координат МСК-13, зона 1 Зона № 1								
Обозначение характерных точек границ	Координаты, м				Метод определения координат	Формулы, примененные для расчета средней квадратической погрешности определения координат характерных точек границ (Mt), с подставленными в такие формулы значениями и итоговые (вычисленные) значения Mt, м	Описание закрепления точки	
	содержатся в Едином государственном реестре недвижимости		определены в результате выполнения комплексных кадастровых работ					
	X	Y	X	Y				
1	2	3	4	5	6	7	8	

1	2	3	4	5	6	7	8
н388У	—	—	465 833,10	1 357 958,98	Метод спутниковых геодезических измерений (определений)	Mt=0,10 вычислено с использованием программного обеспечения Topcon Tools v.7.1 лицензия № SRN 09169 = 0,10	—
н389У	—	—	465 830,04	1 357 968,27			
н390У	—	—	465 825,03	1 357 970,78			
н391У	—	—	465 816,41	1 357 968,80			
н392У	—	—	465 786,90	1 357 964,12			
н393У	—	—	465 787,02	1 357 960,37			
н394У	—	—	465 788,29	1 357 955,50			

1	2	3	4	5	6	7	8
н395У	—	—	465 789,54	1 357 947,33	Метод спутниковых геодезических измерений (определений)	Mt=0,10 вычислено с использованием программного обеспечения Topcon Tools v.7.1 лицензия № SRN 09169 = 0,10	—
н396У	—	—	465 793,87	1 357 948,22			
н397У	—	—	465 800,40	1 357 949,02			
н398У	—	—	465 806,43	1 357 950,68			
н399У	—	—	465 820,39	1 357 955,60			
н388У	—	—	465 833,10	1 357 958,98			

2. Сведения о частях границ уточняемого земельного участка с кадастровым номером

13:01:0132001:115

:

Обозначение части границ		Горизонтальное проложение (S), м	Описание прохождения части границ	Сведения о согласовании местоположения границ (согласовано/спорное)
от т.	до т.			
1	2	3	4	5
н388У	н389У	9,78	—	согласовано
н389У	н390У	5,60		

1	2	3	4	5
н390У	н391У	8,84	—	согласовано
н391У	н392У	29,88		
н392У	н393У	3,75		
н393У	н394У	5,03		
н394У	н395У	8,27		
н395У	н396У	4,42		
н396У	н397У	6,58		
н397У	н398У	6,25		
н398У	н399У	14,80		
н399У	н388У	13,15		

3. Сведения о характеристиках уточняемого земельного участка с кадастровым номером 13:01:0132001:115 :

№ п/п	Наименование характеристики земельного участка	Значение характеристики
1	2	3
1.	Адрес земельного участка	—
1.1.	Сведения о местоположении земельного участка (при отсутствии адреса) в структурированном в соответствии с федеральной информационной адресной системой виде	431861, Российская Федерация, Республика Мордовия, Ардатовский р-н, Ардатов г, Садовая ул
1.2.	Дополнительные сведения о местоположении земельного участка	дом 57/2
2.	Площадь земельного участка ± величина погрешности определения (вычисления) площади ($P \pm \Delta P$), м²	$666 \pm 9,00$
3.	Формула, примененная для вычисления предельной погрешности определения площади земельного участка, с подставленными значениями и итоговые (вычисленные) значения	$3,5 * 0,10 * \sqrt{(666,00)} = 9$
4.	Площадь земельного участка согласно сведениям Единого государственного реестра недвижимости (Ркад), м²	714,00
5.	Оценка расхождения Р и Ркад ($P - P_{кад}$), м²	48
6.	Предельный минимальный и максимальный размеры земельного участка ($P_{мин}$ и $P_{макс}$), м²	$P_{мин} = P_{мин} = 600$ $P_{макс} = P_{макс} = 4\ 000$
7.	Вид (виды) разрешенного использования	Для ведения личного подсобного хозяйства
7.1.	Дополнительные сведения об использовании земельного участка	—

1	2	3
8.	Кадастровый или иной государственный учетный номер (инвентарный) здания, сооружения, объекта незавершенного строительства, расположенного на земельном участке	13:01:0132001:217
9.	Сведения о земельных участках (землях общего пользования, территории общего пользования), посредством которых обеспечивается доступ	—
10.	Иные сведения	—
4. Пояснения к сведениям об уточняемом земельном участке с кадастровым номером 13:01:0132001:115 :		
1.	—	

Сведения об образуемых земельных участках

1. Сведения о характерных точках границ образуемого земельного участка _____ : <div style="text-align: right;">обозначение земельного участка</div>					
Система координат _____				Зона № _____	
Обозначение характерных точек границ	Координаты, м		Метод определения координат	Формулы, примененные для расчета средней квадратической погрешности определения координат характерных точек границ (Mt), с подставленными в такие формулы значениями и итоговые (вычисленные) значения Mt, м	Описание закрепления точки
	X	Y			
1	2	3	4	5	6
2. Сведения о частях границ образуемого земельного участка _____ : <div style="text-align: right;">обозначение земельного участка</div>					
Обозначение части границ		Горизонтальное проложение (S), м	Описание прохождения части границ	Сведения о согласовании местоположения границ (согласовано/спорное)	
от т.	до т.				
1	2	3	4	5	
3. Сведения о характеристиках образуемого земельного участка _____ : <div style="text-align: right;">обозначение земельного участка</div>					
№ п/п	Наименование характеристики земельного участка		Значение характеристики		
1	2		3		
1.	Адрес земельного участка				
1.1.	Сведения о местоположении земельного участка (при отсутствии адреса) в структурированном в соответствии с федеральной информационной адресной системой виде				
1.2.	Дополнительные сведения о местоположении земельного участка				
2.	Категория земель				
3.	Вид (виды) разрешенного использования				
3.1.	Дополнительные сведения об использовании земельного участка				
4.	Реестровый номер границ территориальной зоны или в случае отсутствия такого реестрового номера ее индивидуальное обозначение (вид, тип, номер, индекс)				
5.	Площадь земельного участка ± величина погрешности определения (вычисления) площади ($P \pm \Delta P$), м²				

1	2	3
6.	Формула, примененная для вычисления предельной погрешности определения площади земельного участка, с подставленными значениями и итоговые (вычисленные) значения	
7.	Предельный минимальный и максимальный размеры земельного участка (Р _{мин}) и (Р _{макс}), м ²	Р _{мин} = Р _{макс} =
8.	Кадастровый или иной государственный учетный номер (инвентарный) объекта недвижимости, расположенного на образуемом земельном участке	
9.	Кадастровые номера исходных земельных участков	
9.1.	Кадастровый номер входящего в состав земельного участка, представляющего собой единое землепользование (номер контура многоконтурного земельного участка), преобразование которого осуществляется	
9.2.	Кадастровые номера земельных участков, исключаемых из состава измененного (исходного) земельного участка, представляющего собой единое землепользование	
9.3.	Кадастровый или иной государственный учетный номер (инвентарный) объекта недвижимости, расположенного на измененном земельном участке	
10.	Условный номер земельного участка	
11.	Учетный номер проекта межевания территории	
12.	Дополнительные сведения об образовании земельного участка	
13.	Сведения о земельных участках (землях общего пользования, территории общего пользования), посредством которых обеспечивается доступ	
14.	Иные сведения	
4. Пояснения к сведениям об образуемом земельном участке _____ : <div style="text-align: center;">_____ обозначение земельного участка</div>		
1.		

Сведения об уточняемых земельных участках, необходимые для исправления реестровых ошибок в сведениях о местоположении их границ							
1. Сведения о характерных точках границ уточняемого земельного участка с кадастровым номером					13:01:0132001:69		
Система координат					МСК-13, зона 1		
					Зона № 1		
Обоз- начение харак- терных точек границ	Координаты, м				Метод определения координат	Формулы, примененные для расчета средней квадратической погрешности определения координат характерных точек границ (Mt), с подставленными в такие формулы значениями и итоговые (вычисленные) значения Mt, м	Описание закрепления точки
	содержатся в Едином государственном реестре недвижимости		определены в результате выполнения комплексных кадастровых работ				
	X	Y	X	Y			
1	2	3	4	5	6	7	8
26	99 042,69	60 085,47	465 878,40	1 358 003,37	Метод спутниковых геодезических измерений (определений)	Mt=0,10 вычислено с использованием программного обеспечения Topcon Tools v.7.1 лицензия № SRN 09169 = 0,10	—
27	99 035,88	60 098,63	465 874,27	1 358 017,23			
н1У	—	—	465 870,29	1 358 015,74			
н25У	—	—	465 864,51	1 358 013,59			
н24У	—	—	465 864,38	1 358 012,95			

1	2	3	4	5	6	7	8
н23У	—	—	465 852,80	1 358 006,73	Метод спутниковых геодезических измерений (определений)	Mt=0,10 вычислено с использованием программного обеспечения Topcon Tools v.7.1 лицензия № SRN 09169 = 0,10	—
н22У	—	—	465 846,20	1 358 003,04			
н21У	—	—	465 840,31	1 358 000,55			
20	99 000,80	60 074,85	465 834,36	1 357 998,84			
28	99 004,14	60 065,16	465 836,64	1 357 988,58			
26	99 042,69	60 085,47	465 878,40	1 358 003,37			

2. Сведения о частях границ уточняемого земельного участка с кадастровым номером
13:01:0132001:69
:

Обозначение части границ		Горизонтальное проложение (S), м	Описание прохождения части границ	Сведения о согласовании местоположения границ (согласовано/спорное)
от т.	до т.			
1	2	3	4	5
26	27	14,46	—	согласовано
27	н1У	4,25		

1	2	3	4	5
н1У	н25У	6,17	—	согласовано
н25У	н24У	0,65		
н24У	н23У	13,14		
н23У	н22У	7,56		
н22У	н21У	6,39		
н21У	20	6,19		
20	28	10,51		
28	26	44,30		

3. Сведения о характеристиках уточняемого земельного участка с кадастровым номером 13:01:0132001:69 :

№ п/п	Наименование характеристики	Значение характеристики
1	2	3
1.	Адрес земельного участка	—
1.1.	Сведения о местоположении земельного участка (при отсутствии адреса) в структурированном в соответствии с федеральной информационной адресной системой виде	431861, Российская Федерация, Республика Мордовия, Ардатовский р-н, Ардатов г, Садовая ул, д. 3
1.2.	Дополнительные сведения о местоположении земельного участка	—
2.	Площадь земельного участка ± величина погрешности определения (вычисления) площади ($P \pm \Delta P$), м²	$532 \pm 8,00$
3.	Формула, примененная для вычисления предельной погрешности определения площади земельного участка, с подставленными значениями и итоговые (вычисленные) значения	$3,5 * 0,10 * \sqrt{(532,00)} = 8$
4.	Площадь земельного участка согласно сведениям Единого государственного реестра недвижимости (Ркад), м²	532,00
5.	Оценка расхождения Р и Ркад ($P - P_{кад}$), м²	0
6.	Предельный минимальный и максимальный размеры земельного участка ($P_{мин}$ и $P_{макс}$), м²	$P_{мин} = P_{мин} = 400$ $P_{макс} = P_{макс} = 2\ 000$
7.	Кадастровый или иной государственный учетный номер (инвентарный) здания, сооружения, объекта незавершенного строительства, расположенного на земельном участке	13:01:0132001:131
8.	Вид (виды) разрешенного использования	Для обслуживания дома
8.1.	Дополнительные сведения об использовании земельного участка	—

1	2	3
9.	Сведения о земельных участках (землях общего пользования, территории общего пользования), посредством которых обеспечивается доступ	—
10.	Иные сведения	Аренда (в том числе, субаренда). Обременение возникает на основании: ДОГОВОР АРЕНДЫ № 101, от 16 сентября 2003 г., документ выдан УЮ ПО ГОСРЕГИСТРАЦИИ ПРАВ НА НЕДВИЖИМОЕ ИМУЩЕСТВО И СДЕЛОК С НИМ НА ТЕРР. РМ

4. Пояснения к сведениям об уточняемом земельном участке с кадастровым номером 13:01:0132001:69 :

1.	—
----	---

1. Сведения о характерных точках границ уточняемого земельного участка с кадастровым номером 13:01:0132001:46 :

Система координат МСК-13, зона 1 Зона № 1

Обоз- начение харак- терных точек границ	Координаты, м				Метод определения координат	Формулы, примененные для расчета средней квадратической погрешности определения координат характерных точек границ (Mt), с подставленными в такие формулы значениями и итоговые (вычисленные) значения Mt, м	Описание закрепления точки
	содержатся в Едином государственном реестре недвижимости		определены в результате выполнения комплексных кадастровых работ				
	X	Y	X	Y			
1	2	3	4	5	6	7	8
29	465 891,19	1 357 955,92	465 891,07	1 357 956,35	Метод спутниковых геодезических измерений (определений)	Mt=0,10 вычислено с использованием программного обеспечения Topcon Tools v.7.1 лицензия № SRN 09169 = 0,10	—
30	465 880,30	1 357 986,32	465 880,84	1 357 986,47			
31	465 879,36	1 357 986,07	465 879,36	1 357 986,07			

1	2	3	4	5	6	7	8
32	465 839,30	1 357 974,86	465 839,91	1 357 975,03	Метод спутниковых геодезических измерений (определений)	Mt=0,10 вычислено с использованием программного обеспечения Topcon Tools v.7.1 лицензия № SRN 09169 = 0,10	—
33	465 848,95	1 357 942,94	465 851,72	1 357 941,30			
34	465 852,17	1 357 943,92	465 853,74	1 357 942,14			
н35У	—	—	465 857,98	1 357 943,93			
29	465 891,19	1 357 955,92	465 891,07	1 357 956,35			

2. Сведения о частях границ уточняемого земельного участка с кадастровым номером					13:01:0132001:46		:
Обозначение части границ		Горизонтальное проложение (S), м	Описание прохождения части границ	Сведения о согласовании местоположения границ (согласовано/спорное)			
от т.	до т.						
1	2	3	4	5			
29	30	31,81	—	согласовано			
30	31	1,53					
31	32	40,97					
32	33	35,74					
33	34	2,19					
34	н35У	4,60					
н35У	29	35,34					

3. Сведения о характеристиках уточняемого земельного участка с кадастровым номером 13:01:0132001:46 :		
№ п/п	Наименование характеристики	Значение характеристики
1	2	3
1.	Адрес земельного участка	—
1.1.	Сведения о местоположении земельного участка (при отсутствии адреса) в структурированном в соответствии с федеральной информационной адресной системой виде	431861, Российская Федерация, Республика Мордовия, Ардатовский р-н, Ардатов г, Садовая ул, д. 5
1.2.	Дополнительные сведения о местоположении земельного участка	—
2.	Площадь земельного участка ± величина погрешности определения (вычисления) площади ($P \pm \Delta P$), м²	1 423 ± 13,00
3.	Формула, примененная для вычисления предельной погрешности определения площади земельного участка, с подставленными значениями и итоговые (вычисленные) значения	$3,5 * 0,10 * \sqrt{(1\ 423,00)} = 13$
4.	Площадь земельного участка согласно сведениям Единого государственного реестра недвижимости (Ркад), м²	1 423,00
5.	Оценка расхождения Р и Ркад ($P - P_{кад}$), м²	0
6.	Предельный минимальный и максимальный размеры земельного участка ($P_{мин}$ и $P_{макс}$), м²	$P_{мин} = P_{мин} = 400$ $P_{макс} = P_{макс} = 2\ 000$
7.	Кадастровый или иной государственный учетный номер (инвентарный) здания, сооружения, объекта незавершенного строительства, расположенного на земельном участке	13:01:0132001:130
8.	Вид (виды) разрешенного использования	Для индивидуального жилищного строительства
8.1.	Дополнительные сведения об использовании земельного участка	—
9.	Сведения о земельных участках (землях общего пользования, территории общего пользования), посредством которых обеспечивается доступ	—
10.	Иные сведения	—
4. Пояснения к сведениям об уточняемом земельном участке с кадастровым номером 13:01:0132001:46 :		
1.	—	

1. Сведения о характерных точках границ уточняемого земельного участка с кадастровым номером						13:01:0132001:34	
Система координат				МСК-13, зона 1		Зона № 1	
Обоз- начение харак- терных точек границ	Координаты, м				Метод определения координат	Формулы, примененные для расчета средней квадратической погрешности определения координат характерных точек границ (Mt), с подставленными в такие формулы значениями и итоговые (вычисленные) значения Mt, м	Описание закрепления точки
	содержатся в Едином государственном реестре недвижимости		определены в результате выполнения комплексных кадастровых работ				
	X	Y	X	Y			
1	2	3	4	5	6	7	8
36	465 897,99	1 357 937,60	465 898,93	1 357 936,43	Метод спутниковых геодезических измерений (определений)	Mt=0,10 вычислено с использованием программного обеспечения Topcon Tools v.7.1 лицензия № SRN 09169 = 0,10	—
29	465 891,18	1 357 955,92	465 891,07	1 357 956,35			
н35У	—	—	465 857,98	1 357 943,93			
34	465 852,17	1 357 943,92	465 853,74	1 357 942,14			
37	465 860,45	1 357 922,94	465 861,16	1 357 922,52			

1	2	3	4	5	6	7	8
36	465 897,99	1 357 937,60	465 898,93	1 357 936,43	Метод спутниковых геодезических измерений (определений)	Mt=0,10 вычислено с использованием программного обеспечения Topcon Tools v.7.1 лицензия № SRN 09169 = 0,10	—

2. Сведения о частях границ уточняемого земельного участка с кадастровым номером 13:01:0132001:34 :

Обозначение части границ		Горизонтальное проложение (S), м	Описание прохождения части границ	Сведения о согласовании местоположения границ (согласовано/спорное)
от т.	до т.			
1	2	3	4	5
36	29	21,41	—	согласовано
29	н35У	35,34		
н35У	34	4,60		
34	37	20,98		
37	36	40,25		

3. Сведения о характеристиках уточняемого земельного участка с кадастровым номером 13:01:0132001:34 :

№ п/п	Наименование характеристики	Значение характеристики
1	2	3
1.	Адрес земельного участка	—
1.1.	Сведения о местоположении земельного участка (при отсутствии адреса) в структурированном в соответствии с федеральной информационной адресной системой виде	431861, Российская Федерация, Республика Мордовия, Ардатовский р-н, Ардатов г, Садовая ул, д. 7
1.2.	Дополнительные сведения о местоположении земельного участка	—
2.	Площадь земельного участка ± величина погрешности определения (вычисления) площади ($P \pm \Delta P$), м²	$853 \pm 10,00$
3.	Формула, примененная для вычисления предельной погрешности определения площади земельного участка, с подставленными значениями и итоговые (вычисленные) значения	$3,5*0,10*\sqrt{(853,00)} = 10$
4.	Площадь земельного участка согласно сведениям Единого государственного реестра недвижимости (Ркад), м²	853,00
5.	Оценка расхождения Р и Ркад ($P - P_{кад}$), м²	0
6.	Предельный минимальный и максимальный размеры земельного участка (Рмин и Рмакс), м²	Рмин = Рмин = 400 Рмакс = Рмакс = 2 000

1	2				3		
7.	Кадастровый или иной государственный учетный номер (инвентарный) здания, сооружения, объекта незавершенного строительства, расположенного на земельном участке				13:01:0132001:153		
8.	Вид (виды) разрешенного использования				Для индивидуального жилищного строительства		
8.1.	Дополнительные сведения об использовании земельного участка				—		
9.	Сведения о земельных участках (землях общего пользования, территории общего пользования), посредством которых обеспечивается доступ				—		
10.	Иные сведения				—		
4. Пояснения к сведениям об уточняемом земельном участке с кадастровым номером					13:01:0132001:34 :		
1.	—						
1. Сведения о характерных точках границ уточняемого земельного участка с кадастровым номером					13:01:0132001:18 :		
Система координат МСК-13, зона 1					Зона № 1		
Обоз- начение харак- терных точек границ	Координаты, м				Метод определения координат	Формулы, примененные для расчета средней квадратической погрешности определения координат характерных точек границ (Mt), с подставленными в такие формулы значениями и итоговые (вычисленные) значения Mt, м	Описание закрепления точки
	содержатся в Едином государственном реестре недвижимости		определены в результате выполнения комплексных кадастровых работ				
	X	Y	X	Y			
1	2	3	4	5	6	7	8
38	99 050,20	60 004,10	465 907,51	1 357 916,71	Метод спутниковых геодезических измерений (определений)	Mt=0,10 вычислено с использованием программного обеспечения Topcon Tools v.7.1 лицензия № SRN 09169 = 0,10	—
39	99 042,70	60 024,20	465 899,31	1 357 936,58			

1	2	3	4	5	6	7	8
36	—	—	465 898,93	1 357 936,43	Метод спутниковых геодезических измерений (определений)	Mt=0,10 вычислено с использованием программного обеспечения Topcon Tools v.7.1 лицензия № SRN 09169 = 0,10	—
37	—	—	465 861,16	1 357 922,52			
40/н40	99 002,10	60 009,10	465 860,43	1 357 922,25			
41/н41	99 009,00	59 990,60	465 868,23	1 357 902,34			
н42У	—	—	465 869,08	1 357 902,65			
38	99 050,20	60 004,10	465 907,51	1 357 916,71			

2. Сведения о частях границ уточняемого земельного участка с кадастровым номером				13:01:0132001:18		:
Обозначение части границ		Горизонтальное проложение (S), м	Описание прохождения части границ	Сведения о согласовании местоположения границ (согласовано/спорное)		
от т.	до т.					
1	2	3	4	5		
38	39	21,50	—	согласовано		
39	36	0,41				

1	2	3	4	5
36	37	40,25	—	согласовано
37	н40	0,78		
н40	н41	21,38		
н41	н42У	0,90		
н42У	38	40,92		

3. Сведения о характеристиках уточняемого земельного участка с кадастровым номером 13:01:0132001:18 :

№ п/п	Наименование характеристики	Значение характеристики
1	2	3
1.	Адрес земельного участка	—
1.1.	Сведения о местоположении земельного участка (при отсутствии адреса) в структурированном в соответствии с федеральной информационной адресной системой виде	431861, Российская Федерация, Республика Мордовия, Ардатовский р-н, Ардатов г, Садовая ул, д. 9
1.2.	Дополнительные сведения о местоположении земельного участка	—
2.	Площадь земельного участка ± величина погрешности определения (вычисления) площади ($P \pm \Delta P$), м²	$892 \pm 10,00$
3.	Формула, примененная для вычисления предельной погрешности определения площади земельного участка, с подставленными значениями и итоговые (вычисленные) значения	$3,5*0,10*\sqrt{(892,00)} = 10$
4.	Площадь земельного участка согласно сведениям Единого государственного реестра недвижимости (Ркад), м²	892,00
5.	Оценка расхождения Р и Ркад ($P - P_{кад}$), м²	0
6.	Предельный минимальный и максимальный размеры земельного участка (Рмин и Рмакс), м²	Рмин = Рмин = 600 Рмакс = Рмакс = 4 000
7.	Кадастровый или иной государственный учетный номер (инвентарный) здания, сооружения, объекта незавершенного строительства, расположенного на земельном участке	13:01:0132001:179
8.	Вид (виды) разрешенного использования	Для ведения личного подсобного хозяйства
8.1.	Дополнительные сведения об использовании земельного участка	—
9.	Сведения о земельных участках (землях общего пользования, территории общего пользования), посредством которых обеспечивается доступ	—
10.	Иные сведения	—

4. Пояснения к сведениям об уточняемом земельном участке с кадастровым номером					13:01:0132001:18			:
1.	—							
1. Сведения о характерных точках границ уточняемого земельного участка с кадастровым номером					13:01:0132001:99			:
Система координат					МСК-13, зона 1		Зона № 1	
Обозначение характерных точек границ	Координаты, м				Метод определения координат	Формулы, примененные для расчета средней квадратической погрешности определения координат характерных точек границ (Mt), с подставленными в такие формулы значениями и итоговые (вычисленные) значения Mt, м	Описание закрепления точки	
	содержатся в Едином государственном реестре недвижимости		определены в результате выполнения комплексных кадастровых работ					
	X	Y	X	Y				
1	2	3	4	5	6	7	8	
49	465 872,36	1 358 036,01	465 872,33	1 358 036,15	Метод спутниковых геодезических измерений (определений)	Mt=0,10 вычислено с использованием программного обеспечения Topcon Tools v.7.1 лицензия № SRN 09169 = 0,10	—	
50	465 876,57	1 358 046,82	465 876,66	1 358 046,19				
51	465 887,53	1 358 067,48	465 886,83	1 358 068,54				
н52У	—	—	465 892,43	1 358 081,27				

1	2	3	4	5	6	7	8
53	465 897,87	1 358 102,55	465 896,09	1 358 103,03	Метод спутниковых геодезических измерений (определений)	Mt=0,10 вычислено с использованием программного обеспечения Topcon Tools v.7.1 лицензия № SRN 09169 = 0,10	—
54	465 872,89	1 358 109,31	465 872,89	1 358 109,31			
55	465 871,79	1 358 104,06	465 872,11	1 358 104,26			
56	—	—	465 869,66	1 358 088,98			
н57У	—	—	465 868,73	1 358 075,97			
н58У	—	—	465 868,98	1 358 074,86			
59	465 867,14	1 358 048,76	465 868,06	1 358 060,04			

1	2	3	4	5	6	7	8
8	465 867,20	1 358 036,81	465 865,88	1 358 036,84	Метод спутниковых геодезических измерений (определений)	Mt=0,10 вычислено с использованием программного обеспечения Topcon Tools v.7.1 лицензия № SRN 09169 = 0,10	—
н7У	—	—	465 870,51	1 358 036,35			
49	465 872,36	1 358 036,01	465 872,33	1 358 036,15			
Вырез 1 из 1							
60	—	—	465 894,73	1 358 103,13	Метод спутниковых геодезических измерений (определений)	Mt=0,10 вычислено с использованием программного обеспечения Topcon Tools v.7.1 лицензия № SRN 09169 = 0,10	—
61	—	—	465 894,78	1 358 103,33			
62	—	—	465 894,60	1 358 103,38			
63	—	—	465 894,55	1 358 103,18			

1	2	3	4	5	6	7	8
60	—	—	465 894,73	1 358 103,13	Метод спутниковых геодезических измерений (определений)	Mt=0,10 вычислено с использованием программного обеспечения Topcon Tools v.7.1 лицензия № SRN 09169 = 0,10	—

2. Сведения о частях границ уточняемого земельного участка с кадастровым номером
13:01:0132001:99
:

Обозначение части границ		Горизонтальное проложение (S), м	Описание прохождения части границ	Сведения о согласовании местоположения границ (согласовано/спорное)
от т.	до т.			
1	2	3	4	5
49	50	10,93	—	согласовано
50	51	24,56		
51	н52У	13,91		
н52У	53	22,07		
53	54	24,03		
54	55	5,11		
55	56	15,48		
56	н57У	13,04		
н57У	н58У	1,14		
н58У	59	14,85		
59	8	23,30		
8	н7У	4,66		
н7У	49	1,83		

Вырез 1 из 1

60	61	0,21	—	согласовано
61	62	0,19		
62	63	0,21		
63	60	0,19		

3. Сведения о характеристиках уточняемого земельного участка с кадастровым номером
13:01:0132001:99
:

№ п/п	Наименование характеристики	Значение характеристики
1	2	3

1	2	3
1.	Адрес земельного участка	—
1.1.	Сведения о местоположении земельного участка (при отсутствии адреса) в структурированном в соответствии с федеральной информационной адресной системой виде	431861, Российская Федерация, Республика Мордовия, Ардатовский р-н, Ардатов г, Рабочая ул, д. 4
1.2.	Дополнительные сведения о местоположении земельного участка	—
2.	Площадь земельного участка \pm величина погрешности определения (вычисления) площади ($P \pm \Delta P$), м ²	1 255 \pm 12,00
3.	Формула, примененная для вычисления предельной погрешности определения площади земельного участка, с подставленными значениями и итоговые (вычисленные) значения	$3,5 \cdot 0,10 \cdot \sqrt{(1\,255,00)} = 12$
4.	Площадь земельного участка согласно сведениям Единого государственного реестра недвижимости (Ркад), м ²	1 249,00
5.	Оценка расхождения Р и Ркад ($P - P_{\text{кад}}$), м ²	6
6.	Предельный минимальный и максимальный размеры земельного участка ($P_{\text{мин}}$ и $P_{\text{макс}}$), м ²	$P_{\text{мин}} = P_{\text{мин}} = 600$ $P_{\text{макс}} = P_{\text{макс}} = 4\,000$
7.	Кадастровый или иной государственный учетный номер (инвентарный) здания, сооружения, объекта незавершенного строительства, расположенного на земельном участке	13:01:0132001:164
8.	Вид (виды) разрешенного использования	Для размещения индивидуального жилого дома
8.1.	Дополнительные сведения об использовании земельного участка	—
9.	Сведения о земельных участках (землях общего пользования, территории общего пользования), посредством которых обеспечивается доступ	—
10.	Иные сведения	—
4. Пояснения к сведениям об уточняемом земельном участке с кадастровым номером		13:01:0132001:99 :
1.	—	

1. Сведения о характерных точках границ уточняемого земельного участка с кадастровым номером						13:01:0132001:14		:
Система координат			МСК-13, зона 1			Зона № 1		
Обоз- начение харак- терных точек границ	Координаты, м				Метод определения координат	Формулы, примененные для расчета средней квадратической погрешности определения координат характерных точек границ (Mt), с подставленными в такие формулы значениями и итоговые (вычисленные) значения Mt, м	Описание закрепления точки	
	содержатся в Едином государственном реестре недвижимости		определены в результате выполнения комплексных кадастровых работ					
	X	Y	X	Y				
1	2	3	4	5	6	7	8	
8	99 009,70	60 127,00	465 865,88	1 358 036,84	Метод спутниковых геодезических измерений (определений)	Mt=0,10 вычислено с использованием программного обеспечения Topcon Tools v.7.1 лицензия № SRN 09169 = 0,10	—	
59	—	—	465 868,06	1 358 060,04				
н58У	—	—	465 868,98	1 358 074,86				
н57У	—	—	465 868,73	1 358 075,97				
56	99 009,80	60 185,20	465 869,66	1 358 088,98				

1	2	3	4	5	6	7	8
55	—	—	465 872,11	1 358 104,26	Метод спутниковых геодезических измерений (определений)	Mt=0,10 вычислено с использованием программного обеспечения Topcon Tools v.7.1 лицензия № SRN 09169 = 0,10	—
54	99 012,80	60 196,70	465 872,89	1 358 109,31			
64	98 993,40	60 202,50	465 852,55	1 358 114,68			
н65У	—	—	465 852,25	1 358 111,65			
н66У	—	—	465 850,54	1 358 094,32			
67	98 990,70	60 159,10	465 848,19	1 358 070,93			
68	98 993,30	60 159,10	465 850,76	1 358 070,58			

1	2	3	4	5	6	7	8
11	98 995,80	60 140,60	465 854,86	1 358 052,28	Метод спутниковых геодезических измерений (определений)	Mt=0,10 вычислено с использованием программного обеспечения Topcon Tools v.7.1 лицензия № SRN 09169 = 0,10	—
н10У	—	—	465 856,42	1 358 043,85			
9	99 000,80	60 124,80	465 858,22	1 358 037,54			
8	99 009,70	60 127,00	465 865,88	1 358 036,84			
Вырез 1 из 1							
69	—	—	465 856,06	1 358 113,25	Метод спутниковых геодезических измерений (определений)	Mt=0,10 вычислено с использованием программного обеспечения Topcon Tools v.7.1 лицензия № SRN 09169 = 0,10	—
70	—	—	465 856,12	1 358 113,45			
71	—	—	465 855,95	1 358 113,50			

1	2	3	4	5	6	7	8
72	—	—	465 855,89	1 358 113,30	Метод спутниковых геодезических измерений (определений)	Mt=0,10 вычислено с использованием программного обеспечения Topcon Tools v.7.1 лицензия № SRN 09169 = 0,10	—
69	—	—	465 856,06	1 358 113,25			

2. Сведения о частях границ уточняемого земельного участка с кадастровым номером
13:01:0132001:14
:

Обозначение части границ		Горизонтальное проложение (S), м	Описание прохождения части границ	Сведения о согласовании местоположения границ (согласовано/спорное)
от т.	до т.			
1	2	3	4	5
8	59	23,30	—	согласовано
59	н58У	14,85		
н58У	н57У	1,14		
н57У	56	13,04		
56	55	15,48		
55	54	5,11		
54	64	21,04		
64	н65У	3,04		
н65У	н66У	17,41		
н66У	67	23,51		
67	68	2,59		
68	11	18,75		
11	н10У	8,57		
н10У	9	6,56		
9	8	7,69		
Вырез 1 из 1				
69	70	0,21	—	согласовано
70	71	0,18		
71	72	0,21		
72	69	0,18		

3. Сведения о характеристиках уточняемого земельного участка с кадастровым номером 13:01:0132001:14 :		
№ п/п	Наименование характеристики	Значение характеристики
1	2	3
1.	Адрес земельного участка	—
1.1.	Сведения о местоположении земельного участка (при отсутствии адреса) в структурированном в соответствии с федеральной информационной адресной системой виде	431861, Российская Федерация, Республика Мордовия, Ардатовский р-н, Ардатов г, Рабочая ул, д. 6
1.2.	Дополнительные сведения о местоположении земельного участка	—
2.	Площадь земельного участка ± величина погрешности определения (вычисления) площади ($P \pm \Delta P$), м²	1 270 ± 12,00
3.	Формула, примененная для вычисления предельной погрешности определения площади земельного участка, с подставленными значениями и итоговые (вычисленные) значения	$3,5 * 0,10 * \sqrt{(1\ 270,00)} = 12$
4.	Площадь земельного участка согласно сведениям Единого государственного реестра недвижимости (Ркад), м²	1 273,00
5.	Оценка расхождения Р и Ркад ($P - P_{кад}$), м²	3
6.	Предельный минимальный и максимальный размеры земельного участка ($P_{мин}$ и $P_{макс}$), м²	$P_{мин} = P_{мин} = 400$ $P_{макс} = P_{макс} = 2\ 000$
7.	Кадастровый или иной государственный учетный номер (инвентарный) здания, сооружения, объекта незавершенного строительства, расположенного на земельном участке	13:01:0132001:154
8.	Вид (виды) разрешенного использования	Для индивидуального жилищного строительства
8.1.	Дополнительные сведения об использовании земельного участка	—
9.	Сведения о земельных участках (землях общего пользования, территории общего пользования), посредством которых обеспечивается доступ	—
10.	Иные сведения	—
4. Пояснения к сведениям об уточняемом земельном участке с кадастровым номером 13:01:0132001:14 :		
1.	—	

1. Сведения о характерных точках границ уточняемого земельного участка с кадастровым номером						13:01:0132001:39	
Система координат			МСК-13, зона 1			Зона № 1	
Обоз- начение харак- терных точек границ	Координаты, м				Метод определения координат	Формулы, примененные для расчета средней квадратической погрешности определения координат характерных точек границ (Mt), с подставленными в такие формулы значениями и итоговые (вычисленные) значения Mt, м	Описание закрепления точки
	содержатся в Едином государственном реестре недвижимости		определены в результате выполнения комплексных кадастровых работ				
	X	Y	X	Y			
1	2	3	4	5	6	7	8
74	465 824,72	1 358 086,38	465 826,83	1 358 085,37	Метод спутниковых геодезических измерений (определений)	Mt=0,10 вычислено с использованием программного обеспечения Topcon Tools v.7.1 лицензия № SRN 09169 = 0,10	—
73	465 827,53	1 358 116,88	465 829,22	1 358 115,35			
76	465 800,09	1 358 121,00	465 802,68	1 358 121,47			
77	465 799,44	1 358 111,63	465 801,17	1 358 105,63			
78	465 798,47	1 358 090,38	465 800,67	1 358 089,76			

1	2	3	4	5	6	7	8
н79У	—	—	465 802,33	1 358 089,34	Метод спутниковых геодезических измерений (определений)	Mt=0,10 вычислено с использованием программного обеспечения Topcon Tools v.7.1 лицензия № SRN 09169 = 0,10	—
н80У	—	—	465 807,72	1 358 088,37			
н81У	—	—	465 813,25	1 358 087,10			
74	465 824,72	1 358 086,38	465 826,83	1 358 085,37			

2. Сведения о частях границ уточняемого земельного участка с кадастровым номером
13:01:0132001:39
:

Обозначение части границ		Горизонтальное проложение (S), м	Описание прохождения части границ	Сведения о согласовании местоположения границ (согласовано/спорное)
от т.	до т.			
1	2	3	4	5
74	73	30,08	—	согласовано
73	76	27,24		
76	77	15,91		
77	78	15,88		
78	н79У	1,71		
н79У	н80У	5,48		
н80У	н81У	5,67		
н81У	74	13,69		

3. Сведения о характеристиках уточняемого земельного участка с кадастровым номером
13:01:0132001:39
:

№ п/п	Наименование характеристики	Значение характеристики
1	2	3

1	2	3
1.	Адрес земельного участка	—
1.1.	Сведения о местоположении земельного участка (при отсутствии адреса) в структурированном в соответствии с федеральной информационной адресной системой виде	431861, Российская Федерация, Республика Мордовия, Ардатовский р-н, Ардатов г, Рабочая ул, д. 10
1.2.	Дополнительные сведения о местоположении земельного участка	—
2.	Площадь земельного участка \pm величина погрешности определения (вычисления) площади ($P \pm \Delta P$), м ²	$832 \pm 10,00$
3.	Формула, примененная для вычисления предельной погрешности определения площади земельного участка, с подставленными значениями и итоговые (вычисленные) значения	$3,5*0,10*\sqrt{(832,00)} = 10$
4.	Площадь земельного участка согласно сведениям Единого государственного реестра недвижимости (Ркад), м ²	832,00
5.	Оценка расхождения Р и Ркад ($P - P_{кад}$), м ²	0
6.	Предельный минимальный и максимальный размеры земельного участка ($P_{мин}$ и $P_{макс}$), м ²	$P_{мин} = P_{мин} = 400$ $P_{макс} = P_{макс} = 2\ 000$
7.	Кадастровый или иной государственный учетный номер (инвентарный) здания, сооружения, объекта незавершенного строительства, расположенного на земельном участке	13:01:0132001:143
8.	Вид (виды) разрешенного использования	Для обслуживания дома
8.1.	Дополнительные сведения об использовании земельного участка	—
9.	Сведения о земельных участках (землях общего пользования, территории общего пользования), посредством которых обеспечивается доступ	—
10.	Иные сведения	—
4. Пояснения к сведениям об уточняемом земельном участке с кадастровым номером		13:01:0132001:39 :
1.	—	

1. Сведения о характерных точках границ уточняемого земельного участка с кадастровым номером						13:01:0132001:101	
Система координат			МСК-13, зона 1			Зона № 1	
Обоз- начение харак- терных точек границ	Координаты, м				Метод определения координат	Формулы, примененные для расчета средней квадратической погрешности определения координат характерных точек границ (Mt), с подставленными в такие формулы значениями и итоговые (вычисленные) значения Mt, м	Описание закрепления точки
	содержатся в Едином государственном реестре недвижимости		определены в результате выполнения комплексных кадастровых работ				
	X	Y	X	Y			
1	2	3	4	5	6	7	8
102	465 718,86	1 358 104,83	465 718,53	1 358 104,98	Метод спутниковых геодезических измерений (определений)	Mt=0,10 вычислено с использованием программного обеспечения Topcon Tools v.7.1 лицензия № SRN 09169 = 0,10	—
н101У	—	—	465 718,85	1 358 108,24			
100	465 723,05	1 358 147,68	465 722,72	1 358 147,83			
103	465 704,58	1 358 152,43	465 704,40	1 358 152,28			
н104У	—	—	465 702,86	1 358 145,84			

1	2	3	4	5	6	7	8
н105У	—	—	465 700,83	1 358 137,37	Метод спутниковых геодезических измерений (определений)	Mt=0,10 вычислено с использованием программного обеспечения Topcon Tools v.7.1 лицензия № SRN 09169 = 0,10	—
н106У	—	—	465 698,34	1 358 117,69			
107	465 696,84	1 358 106,36	465 697,55	1 358 106,13			
108	465 711,63	1 358 105,03	465 711,30	1 358 105,18			
102	465 718,86	1 358 104,83	465 718,53	1 358 104,98			

2. Сведения о частях границ уточняемого земельного участка с кадастровым номером					13:01:0132001:101		:
Обозначение части границ		Горизонтальное проложение (S), м	Описание прохождения части границ	Сведения о согласовании местоположения границ (согласовано/спорное)			
от т.	до т.						
1	2	3	4	5			
102	н101У	3,28	—	согласовано			
н101У	100	39,78					
100	103	18,85					
103	н104У	6,62					
н104У	н105У	8,71					
н105У	н106У	19,84					
н106У	107	11,59					

1	2	3	4	5
107	108	13,78	—	согласовано
108	102	7,23		
3. Сведения о характеристиках уточняемого земельного участка с кадастровым номером				13:01:0132001:101 :
№ п/п	Наименование характеристики		Значение характеристики	
1	2		3	
1.	Адрес земельного участка		—	
1.1.	Сведения о местоположении земельного участка (при отсутствии адреса) в структурированном в соответствии с федеральной информационной адресной системой виде		431861, Российская Федерация, Республика Мордовия, Ардатовский р-н, Ардатов г, Рабочая ул, д. 20	
1.2.	Дополнительные сведения о местоположении земельного участка		—	
2.	Площадь земельного участка ± величина погрешности определения (вычисления) площади (Р ± ΔР), м²		922 ± 11,00	
3.	Формула, примененная для вычисления предельной погрешности определения площади земельного участка, с подставленными значениями и итоговые (вычисленные) значения		3,5*0,10*√(922,00) = 11	
4.	Площадь земельного участка согласно сведениям Единого государственного реестра недвижимости (Ркад), м²		922,00	
5.	Оценка расхождения Р и Ркад (Р - Ркад), м²		0	
6.	Предельный минимальный и максимальный размеры земельного участка (Рмин и Рмакс), м²		Рмин = Рмин = 600 Рмакс = Рмакс = 4 000	
7.	Кадастровый или иной государственный учетный номер (инвентарный) здания, сооружения, объекта незавершенного строительства, расположенного на земельном участке		13:01:0132001:150	
8.	Вид (виды) разрешенного использования		Для ведения личного подсобного хозяйства	
8.1.	Дополнительные сведения об использовании земельного участка		—	
9.	Сведения о земельных участках (землях общего пользования, территории общего пользования), посредством которых обеспечивается доступ		—	
10.	Иные сведения		—	
4. Пояснения к сведениям об уточняемом земельном участке с кадастровым номером				13:01:0132001:101 :
1.	—			

1. Сведения о характерных точках границ уточняемого земельного участка с кадастровым номером						13:01:0132001:33	
Система координат			МСК-13, зона 1			Зона № 1	
Обоз- начение харак- терных точек границ	Координаты, м				Метод определения координат	Формулы, примененные для расчета средней квадратической погрешности определения координат характерных точек границ (Mt), с подставленными в такие формулы значениями и итоговые (вычисленные) значения Mt, м	Описание закрепления точки
	содержатся в Едином государственном реестре недвижимости		определены в результате выполнения комплексных кадастровых работ				
	X	Y	X	Y			
1	2	3	4	5	6	7	8
133	465 590,53	1 358 134,45	465 590,18	1 358 129,69	Метод спутниковых геодезических измерений (определений)	Mt=0,10 вычислено с использованием программного обеспечения Topcon Tools v.7.1 лицензия № SRN 09169 = 0,10	—
н132У	—	—	465 590,57	1 358 132,37			
131	465 593,40	1 358 152,75	465 593,93	1 358 152,87			
130	465 595,12	1 358 163,55	465 595,81	1 358 163,65			
н129У	—	—	465 597,50	1 358 171,82			

1	2	3	4	5	6	7	8
128	465 597,13	1 358 174,26	465 597,97	1 358 173,96	Метод спутниковых геодезических измерений (определений)	Mt=0,10 вычислено с использованием программного обеспечения Topcon Tools v.7.1 лицензия № SRN 09169 = 0,10	—
136	465 575,49	1 358 178,56	465 576,18	1 358 177,39			
н137У	—	—	465 574,15	1 358 165,44			
138	465 569,12	1 358 137,27	465 569,39	1 358 132,93			
н139У	—	—	465 581,13	1 358 130,93			
133	465 590,53	1 358 134,45	465 590,18	1 358 129,69			

2. Сведения о частях границ уточняемого земельного участка с кадастровым номером					13:01:0132001:33		:
Обозначение части границ		Горизонтальное проложение (S), м	Описание прохождения части границ	Сведения о согласовании местоположения границ (согласовано/спорное)			
от т.	до т.						
1	2	3	4	5			
133	н132У	2,71	—	согласовано			
н132У	131	20,77					

1	2	3	4	5
131	130	10,94	—	согласовано
130	н129У	8,34		
н129У	128	2,19		
128	136	22,06		
136	н137У	12,12		
н137У	138	32,86		
138	н139У	11,91		
н139У	133	9,13		

3. Сведения о характеристиках уточняемого земельного участка с кадастровым номером 13:01:0132001:33 :

№ п/п	Наименование характеристики	Значение характеристики
1	2	3
1.	Адрес земельного участка	—
1.1.	Сведения о местоположении земельного участка (при отсутствии адреса) в структурированном в соответствии с федеральной информационной адресной системой виде	431861, Российская Федерация, Республика Мордовия, Ардатовский р-н, Ардатов г, Рабочая ул, д. 34
1.2.	Дополнительные сведения о местоположении земельного участка	—
2.	Площадь земельного участка ± величина погрешности определения (вычисления) площади ($P \pm \Delta P$), м²	$965 \pm 11,00$
3.	Формула, примененная для вычисления предельной погрешности определения площади земельного участка, с подставленными значениями и итоговые (вычисленные) значения	$3,5*0,10*\sqrt{(965,00)} = 11$
4.	Площадь земельного участка согласно сведениям Единого государственного реестра недвижимости (Ркад), м²	891,00
5.	Оценка расхождения Р и Ркад ($P - P_{кад}$), м²	74
6.	Предельный минимальный и максимальный размеры земельного участка ($P_{мин}$ и $P_{макс}$), м²	$P_{мин} = P_{мин} = 400$ $P_{макс} = P_{макс} = 2\ 000$
7.	Кадастровый или иной государственный учетный номер (инвентарный) здания, сооружения, объекта незавершенного строительства, расположенного на земельном участке	13:01:0202025:218
8.	Вид (виды) разрешенного использования	Для индивидуального жилищного строительства
8.1.	Дополнительные сведения об использовании земельного участка	—

1	2				3		
9.	Сведения о земельных участках (землях общего пользования, территории общего пользования), посредством которых обеспечивается доступ				—		
10.	Иные сведения				—		
4. Пояснения к сведениям об уточняемом земельном участке с кадастровым номером					13:01:0132001:33		
1.	—						
1. Сведения о характерных точках границ уточняемого земельного участка с кадастровым номером					13:01:0132001:3		
Система координат МСК-13, зона 1					Зона № 1		
Обозначение характерных точек границ	Координаты, м				Метод определения координат	Формулы, примененные для расчета средней квадратической погрешности определения координат характерных точек границ (Mt), с подставленными в такие формулы значениями и итоговые (вычисленные) значения Mt, м	Описание закрепления точки
	содержатся в Едином государственном реестре недвижимости		определены в результате выполнения комплексных кадастровых работ				
	X	Y	X	Y			
1	2	3	4	5	6	7	8
138	465 568,76	1 358 135,22	465 569,39	1 358 132,93	Метод спутниковых геодезических измерений (определений)	Mt=0,10 вычислено с использованием программного обеспечения Topcon Tools v.7.1 лицензия № SRN 09169 = 0,10	—
146	465 569,08	1 358 137,27	—	—			
н137У	—	—	465 574,15	1 358 165,44			

1	2	3	4	5	6	7	8
136	465 575,49	1 358 178,56	465 576,18	1 358 177,39	Метод спутниковых геодезических измерений (определений)	Mt=0,10 вычислено с использованием программного обеспечения Topcon Tools v.7.1 лицензия № SRN 09169 = 0,10	—
140	465 576,10	1 358 182,45	465 577,97	1 358 184,48			
141	465 555,85	1 358 187,61	465 558,11	1 358 190,09			
142	—	—	465 556,21	1 358 182,62			
143	465 545,95	1 358 138,47	465 548,85	1 358 136,76			
н144У	—	—	465 550,59	1 358 136,43			
н145У	—	—	465 565,36	1 358 133,59			

1	2	3	4	5	6	7	8
138	465 568,76	1 358 135,22	465 569,39	1 358 132,93	Метод спутниковых геодезических измерений (определений)	Mt=0,10 вычислено с использованием программного обеспечения Topcon Tools v.7.1 лицензия № SRN 09169 = 0,10	—

2. Сведения о частях границ уточняемого земельного участка с кадастровым номером 13:01:0132001:3 :

Обозначение части границ		Горизонтальное проложение (S), м	Описание прохождения части границ	Сведения о согласовании местоположения границ (согласовано/спорное)
от т.	до т.			
1	2	3	4	5
138	н137У	32,86	—	согласовано
н137У	136	12,12		
136	140	7,31		
140	141	20,64		
141	142	7,71		
142	143	46,45		
143	н144У	1,77		
н144У	н145У	15,04		
н145У	138	4,08		

3. Сведения о характеристиках уточняемого земельного участка с кадастровым номером 13:01:0132001:3 :

№ п/п	Наименование характеристики	Значение характеристики
1	2	3
1.	Адрес земельного участка	—
1.1.	Сведения о местоположении земельного участка (при отсутствии адреса) в структурированном в соответствии с федеральной информационной адресной системой виде	431861, Российская Федерация, Республика Мордовия, Ардатовский р-н, Ардатов г, Рабочая ул, д. 36
1.2.	Дополнительные сведения о местоположении земельного участка	—
2.	Площадь земельного участка ± величина погрешности определения (вычисления) площади ($P \pm \Delta P$), м²	$1\,098 \pm 12,00$
3.	Формула, примененная для вычисления предельной погрешности определения площади земельного участка, с подставленными значениями и итоговые (вычисленные) значения	$3,5 \cdot 0,10 \cdot \sqrt{(1\,098,00)} = 12$
4.	Площадь земельного участка согласно сведениям Единого государственного реестра недвижимости (Ркад), м²	1 074,00

1	2	3
5.	Оценка расхождения Р и Ркад (Р - Ркад), м²	24
6.	Предельный минимальный и максимальный размеры земельного участка (Рмин и Рмакс), м²	Рмин = Рмин = 600 Рмакс = Рмакс = 4 000
7.	Кадастровый или иной государственный учетный номер (инвентарный) здания, сооружения, объекта незавершенного строительства, расположенного на земельном участке	13:01:0132001:163
8.	Вид (виды) разрешенного использования	Для ведения личного подсобного хозяйства
8.1.	Дополнительные сведения об использовании земельного участка	—
9.	Сведения о земельных участках (землях общего пользования, территории общего пользования), посредством которых обеспечивается доступ	—
10.	Иные сведения	—

4. Пояснения к сведениям об уточняемом земельном участке с кадастровым номером 13:01:0132001:3 :

1.	—
----	---

1. Сведения о характерных точках границ уточняемого земельного участка с кадастровым номером 13:01:0132001:20 :
Система координат МСК-13, зона 1 Зона № 1

Обоз- начение харак- терных точек границ	Координаты, м				Метод определения координат	Формулы, примененные для расчета средней квадратической погрешности определения координат характерных точек границ (Mt), с подставленными в такие формулы значениями и итоговые (вычисленные) значения Mt, м	Описание закрепления точки
	содержатся в Едином государственном реестре недвижимости		определены в результате выполнения комплексных кадастровых работ				
	X	Y	X	Y			
1	2	3	4	5	6	7	8
143	98 690,18	60 230,85	465 548,85	1 358 136,76	Метод спутниковых геодезических измерений (определений)	Mt=0,10 вычислено с использованием программного обеспечения Topcon Tools v.7.1 лицензия № SRN 09169 = 0,10	—

1	2	3	4	5	6	7	8
142	98 699,80	60 279,60	465 556,21	1 358 182,62	Метод спутниковых геодезических измерений (определений)	Mt=0,10 вычислено с использованием программного обеспечения Topcon Tools v.7.1 лицензия № SRN 09169 = 0,10	—
147	98 677,62	60 280,56	465 536,16	1 358 187,22			
148	98 669,21	60 234,36	465 525,35	1 358 140,64			
149	—	—	465 534,96	1 358 139,15			
143	98 690,18	60 230,85	465 548,85	1 358 136,76			

2. Сведения о частях границ уточняемого земельного участка с кадастровым номером

13:01:0132001:20

:

Обозначение части границ		Горизонтальное проложение (S), м	Описание прохождения части границ	Сведения о согласовании местоположения границ (согласовано/спорное)
от т.	до т.			
1	2	3	4	5
143	142	46,45	—	согласовано
142	147	20,57		
147	148	47,82		
148	149	9,72		
149	143	14,09		

3. Сведения о характеристиках уточняемого земельного участка с кадастровым номером

13:01:0132001:20

:

№ п/п	Наименование характеристики	Значение характеристики
-------	-----------------------------	-------------------------

1	2	3
1.	Адрес земельного участка	—
1.1.	Сведения о местоположении земельного участка (при отсутствии адреса) в структурированном в соответствии с федеральной информационной адресной системой виде	431861, Российская Федерация, Республика Мордовия, Ардатовский р-н, Ардатов г, Рабочая ул, д. 38
1.2.	Дополнительные сведения о местоположении земельного участка	—
2.	Площадь земельного участка \pm величина погрешности определения (вычисления) площади ($P \pm \Delta P$), м ²	$1\,044 \pm 11,00$
3.	Формула, примененная для вычисления предельной погрешности определения площади земельного участка, с подставленными значениями и итоговые (вычисленные) значения	$3,5*0,10*\sqrt{(1\,044,00)} = 11$
4.	Площадь земельного участка согласно сведениям Единого государственного реестра недвижимости (Ркад), м ²	1 044,00
5.	Оценка расхождения Р и Ркад ($P - P_{кад}$), м ²	0
6.	Предельный минимальный и максимальный размеры земельного участка ($P_{мин}$ и $P_{макс}$), м ²	$P_{мин} = P_{мин} = 600$ $P_{макс} = P_{макс} = 4\,000$
7.	Кадастровый или иной государственный учетный номер (инвентарный) здания, сооружения, объекта незавершенного строительства, расположенного на земельном участке	13:01:0132001:136
8.	Вид (виды) разрешенного использования	Для ведения личного подсобного хозяйства
8.1.	Дополнительные сведения об использовании земельного участка	—
9.	Сведения о земельных участках (землях общего пользования, территории общего пользования), посредством которых обеспечивается доступ	—
10.	Иные сведения	—
4. Пояснения к сведениям об уточняемом земельном участке с кадастровым номером		13:01:0132001:20 :
1.	—	

1. Сведения о характерных точках границ уточняемого земельного участка с кадастровым номером						13:01:0132001:1	
Система координат				МСК-13, зона 1			
Обоз- начение харак- терных точек границ	Координаты, м				Метод определения координат	Формулы, примененные для расчета средней квадратической погрешности определения координат характерных точек границ (Mt), с подставленными в такие формулы значениями и итоговые (вычисленные) значения Mt, м	Описание закрепления точки
	содержатся в Едином государственном реестре недвижимости		определены в результате выполнения комплексных кадастровых работ				
	X	Y	X	Y			
1	2	3	4	5	6	7	8
148/н14 8	465 524,76	1 358 142,02	465 525,35	1 358 140,64	Метод спутниковых геодезических измерений (определений)	Mt=0,10 вычислено с использованием программного обеспечения Topcon Tools v.7.1 лицензия № SRN 09169 = 0,10	—
147/н14 7	465 535,32	1 358 189,02	465 536,16	1 358 187,22			
150/н15 0	465 515,43	1 358 194,20	465 515,14	1 358 192,83			
151/н15 1	465 505,16	1 358 145,84	465 505,16	1 358 145,84			
152/н15 2	465 506,07	1 358 145,49	465 506,07	1 358 145,49			

1	2	3	4	5	6	7	8
153	—	—	465 505,82	1 358 143,47	Метод спутниковых геодезических измерений (определений)	Mt=0,10 вычислено с использованием программного обеспечения Topcon Tools v.7.1 лицензия № SRN 09169 = 0,10	—
154	—	—	465 512,45	1 358 142,17			
155/н15 5	465 519,96	1 358 142,27	465 521,73	1 358 141,19			
148/н14 8	465 524,76	1 358 142,02	465 525,35	1 358 140,64			

2. Сведения о частях границ уточняемого земельного участка с кадастровым номером
13:01:0132001:1
:

Обозначение части границ		Горизонтальное проложение (S), м	Описание прохождения части границ	Сведения о согласовании местоположения границ (согласовано/спорное)
от т.	до т.			
1	2	3	4	5
н148	н147	47,82	—	согласовано
н147	н150	21,76		
н150	н151	48,04		
н151	н152	0,97		
н152	153	2,04		
153	154	6,76		
154	н155	9,33		
н155	н148	3,66		

3. Сведения о характеристиках уточняемого земельного участка с кадастровым номером
13:01:0132001:1
:

№ п/п	Наименование характеристики	Значение характеристики
1	2	3

1	2	3
1.	Адрес земельного участка	—
1.1.	Сведения о местоположении земельного участка (при отсутствии адреса) в структурированном в соответствии с федеральной информационной адресной системой виде	431861, Российская Федерация, Республика Мордовия, Ардатовский р-н, Ардатов г, Рабочая ул, д. 40
1.2.	Дополнительные сведения о местоположении земельного участка	—
2.	Площадь земельного участка \pm величина погрешности определения (вычисления) площади ($P \pm \Delta P$), м ²	$1\,044 \pm 11,00$
3.	Формула, примененная для вычисления предельной погрешности определения площади земельного участка, с подставленными значениями и итоговые (вычисленные) значения	$3,5*0,10*\sqrt{(1\,044,00)} = 11$
4.	Площадь земельного участка согласно сведениям Единого государственного реестра недвижимости (Ркад), м ²	996,00
5.	Оценка расхождения Р и Ркад ($P - P_{кад}$), м ²	48
6.	Предельный минимальный и максимальный размеры земельного участка ($P_{мин}$ и $P_{макс}$), м ²	$P_{мин} = P_{мин} = 400$ $P_{макс} = P_{макс} = 2\,000$
7.	Кадастровый или иной государственный учетный номер (инвентарный) здания, сооружения, объекта незавершенного строительства, расположенного на земельном участке	13:01:0132001:144
8.	Вид (виды) разрешенного использования	Для индивидуального жилищного строительства
8.1.	Дополнительные сведения об использовании земельного участка	—
9.	Сведения о земельных участках (землях общего пользования, территории общего пользования), посредством которых обеспечивается доступ	—
10.	Иные сведения	—
4. Пояснения к сведениям об уточняемом земельном участке с кадастровым номером		13:01:0132001:1 :
1.	—	

Описание местоположения здания, сооружения, объекта незавершенного строительства на земельном участке									
1. Сведения о характерных точках контура объекта недвижимости с кадастровым номером 13:01:0132001:132 :									
Система координат МСК-13, зона 1 Зона № 1									
Обозначение характерных точек границ	Содержатся в Едином государственном реестре недвижимости			Определены в ходе выполнения комплексных кадастровых работ			Метод определения координат	Формулы, примененные для расчета средней квадратической погрешности определения координат характерных точек (Mt), м, с подставленными в такие формулы значениями и итоговые (вычисленные) значения Mt, м	
	координаты, м		Радиус, м	координаты, м		Радиус, м			
	X	Y	R	X	Y	R			
1	2	3	4	5	6	7	8	9	
н423О	—	—	—	465 508,13	1 357 987,06	—	Метод спутниковых геодезических измерений (определений)	Mt=0,10 вычислено с использованием программного обеспечения Topcon Tools v.7.1 лицензия № SRN 09169 = 0,10	
н424О	—	—	—	465 507,28	1 357 996,54	—			
н425О	—	—	—	465 521,06	1 357 997,78	—			
н426О	—	—	—	465 521,95	1 357 988,58	—			
н423О	—	—	—	465 508,13	1 357 987,06	—			
2. Сведения о характеристиках объекта недвижимости с кадастровым номером 13:01:0132001:132 :									
№ п/п	Наименование характеристики				Значение характеристики				
1	2				3				
1.	Вид объекта недвижимости				Здание				

1	2					3		
2.	Ранее присвоенный государственный учетный номер (инвентарный) здания, сооружения, объекта незавершенного строительства					Инвентарный номер 1101		
3.	Кадастровый номер земельного участка (земельных участков), в границах которого (которых) расположены здание, сооружение, объект незавершенного строительства					13:01:0132001:73		
4.	Уникальный учетный номер кадастрового квартала, в границах которого расположены здание, сооружение, объект незавершенного строительства					13:01:0132001		
5.	Адрес здания, сооружения, объекта незавершенного строительства					431861, Российская Федерация, Республика Мордовия, Ардатовский р-н, Ардатов г, Раптанова ул, д. 1		
5.1.	Сведения о местоположении здания, сооружения, объекта незавершенного строительства (при отсутствии адреса) в структурированном в соответствии с федеральной информационной адресной системой виде					—		
5.3.	Дополнительные сведения о местоположении					—		
6.	Иные сведения					—		
3. Пояснения к сведениям об объекте недвижимости с кадастровым номером 13:01:0132001:132:								
1.	—							
1. Сведения о характерных точках контура объекта недвижимости с кадастровым номером 13:01:0132001:134:								
Система координат МСК-13, зона 1Зона № 1								
Обозначение характерных точек границ	Содержатся в Едином государственном реестре недвижимости			Определены в ходе выполнения комплексных кадастровых работ			Метод определения координат	Формулы, примененные для расчета средней квадратической погрешности определения координат характерных точек (Mt), м, с подставленными в такие формулы значениями и итоговые (вычисленные) значения Mt, м
	координаты, м		Радиус, м	координаты, м		Радиус, м		
	X	Y	R	X	Y	R		
1	2	3	4	5	6	7	8	9
н435О	—	—	—	465 523,24	1 357 951,52	—	Метод спутниковых геодезических измерений (определений)	Mt=0,10 вычислено с использованием программного обеспечения Topcon Tools v.7.1 лицензия № SRN 09169 = 0,10

1	2	3	4	5	6	7	8	9
н4360	—	—	—	465 510,65	1 357 950,57	—	Метод спутниковых геодезических измерений (определений)	Mt=0,10 вычислено с использованием программного обеспечения Topcon Tools v.7.1 лицензия № SRN 09169 = 0,10
н4370	—	—	—	465 509,88	1 357 959,48	—		
н4380	—	—	—	465 522,47	1 357 960,40	—		
н4350	—	—	—	465 523,24	1 357 951,52	—		

2. Сведения о характеристиках объекта недвижимости с кадастровым номером 13:01:0132001:134 :

№ п/п	Наименование характеристики	Значение характеристики
1	2	3
1.	Вид объекта недвижимости	Здание
2.	Ранее присвоенный государственный учетный номер (инвентарный) здания, сооружения, объекта незавершенного строительства	Инвентарный номер 11020, Условный номер 13:01:7/2004:114
3.	Кадастровый номер земельного участка (земельных участков), в границах которого (которых) расположены здание, сооружение, объект незавершенного строительства	13:01:0132001:106
4.	Уникальный учетный номер кадастрового квартала, в границах которого расположены здание, сооружение, объект незавершенного строительства	13:01:0132001
5.	Адрес здания, сооружения, объекта незавершенного строительства	431861, Российская Федерация, Республика Мордовия, Ардатовский р-н, Ардатов г, Тупиковая ул, д. 2
5.1.	Сведения о местоположении здания, сооружения, объекта незавершенного строительства (при отсутствии адреса) в структурированном в соответствии с федеральной информационной адресной системой виде	—
5.3.	Дополнительные сведения о местоположении	—

1	2				3			
6.	Иные сведения				—			
3. Пояснения к сведениям об объекте недвижимости с кадастровым номером 13:01:0132001:134 :								
1.	—							
1. Сведения о характерных точках контура объекта недвижимости с кадастровым номером 13:01:0132001:137 :								
Система координат МСК-13, зона 1				Зона № 1				
Обоз- начение харак- терных точек границ	Содержатся в Едином государственном реестре недвижимости			Определены в ходе выполнения комплексных кадастровых работ			Метод определения координат	Формулы, примененные для расчета средней квадратической погрешности определения координат характерных точек (Mt), м, с подставленными в такие формулы значениями и итоговые (вычисленные) значения Mt, м
	координаты, м		Радиус, м	координаты, м		Радиус, м		
	X	Y	R	X	Y	R		
1	2	3	4	5	6	7	8	9
н447О	—	—	—	465 594,28	1 357 990,77	—	Метод спутниковых геодезических измерений (определений)	Mt=0,10 вычислено с использованием программного обеспечения Topcon Tools v.7.1 лицензия № SRN 09169 = 0,10
н448О	—	—	—	465 594,15	1 357 999,88	—		
н449О	—	—	—	465 580,23	1 357 999,76	—		
н450О	—	—	—	465 580,40	1 357 990,80	—		
н447О	—	—	—	465 594,28	1 357 990,77	—		
2. Сведения о характеристиках объекта недвижимости с кадастровым номером 13:01:0132001:137 :								
№ п/п	Наименование характеристики				Значение характеристики			

1	2					3		
1.	Вид объекта недвижимости					Здание		
2.	Ранее присвоенный государственный учетный номер (инвентарный) здания, сооружения, объекта незавершенного строительства					Инвентарный номер 1106		
3.	Кадастровый номер земельного участка (земельных участков), в границах которого (которых) расположены здание, сооружение, объект незавершенного строительства					13:01:0132001:121		
4.	Уникальный учетный номер кадастрового квартала, в границах которого расположены здание, сооружение, объект незавершенного строительства					13:01:0132001		
5.	Адрес здания, сооружения, объекта незавершенного строительства					431861, Российская Федерация, Республика Мордовия, Ардатовский р-н, Ардатов г, Раптанова ул, д. 7		
5.1.	Сведения о местоположении здания, сооружения, объекта незавершенного строительства (при отсутствии адреса) в структурированном в соответствии с федеральной информационной адресной системой виде					—		
5.3.	Дополнительные сведения о местоположении					—		
6.	Иные сведения					—		
3. Пояснения к сведениям об объекте недвижимости с кадастровым номером 13:01:0132001:137 :								
1.	—							
1. Сведения о характерных точках контура объекта недвижимости с кадастровым номером 13:01:0132001:129 :								
Система координат МСК-13, зона 1 Зона № 1								
Обоз- начение харак- терных точек границ	Содержатся в Едином государственном реестре недвижимости			Определены в ходе выполнения комплексных кадастровых работ			Метод определения координат	Формулы, примененные для расчета средней квадратической погрешности определения координат характерных точек (Mt), м, с подставленными в такие формулы значениями и итоговые (вычисленные) значения Mt, м
	координаты, м		Радиус, м	координаты, м		Радиус, м		
	X	Y	R	X	Y	R		
1	2	3	4	5	6	7	8	9
н411О	—	—	—	465 866,00	1 358 019,56	—	Метод спутниковых геодезических измерений (определений)	Mt=0,10 вычислено с использованием программного обеспечения Topcon Tools v.7.1 лицензия № SRN 09169 = 0,10

1	2	3	4	5	6	7	8	9
н4120	—	—	—	465 862,53	1 358 028,83	—	Метод спутниковых геодезических измерений (определений)	Mt=0,10 вычислено с использованием программного обеспечения Topcon Tools v.7.1 лицензия № SRN 09169 = 0,10
н4130	—	—	—	465 853,65	1 358 025,41	—		
н4140	—	—	—	465 857,14	1 358 016,10	—		
н4110	—	—	—	465 866,00	1 358 019,56	—		

2. Сведения о характеристиках объекта недвижимости с кадастровым номером 13:01:0132001:129 :

№ п/п	Наименование характеристики	Значение характеристики
1	2	3
1.	Вид объекта недвижимости	Здание
2.	Ранее присвоенный государственный учетный номер (инвентарный) здания, сооружения, объекта незавершенного строительства	Инвентарный номер 89:203:002:000001360, Условный номер 13-13-07/024/2010-053
3.	Кадастровый номер земельного участка (земельных участков), в границах которого (которых) расположены здание, сооружение, объект незавершенного строительства	13:01:0132001:7
4.	Уникальный учетный номер кадастрового квартала, в границах которого расположены здание, сооружение, объект незавершенного строительства	13:01:0132001
5.	Адрес здания, сооружения, объекта незавершенного строительства	431861, Российская Федерация, Республика Мордовия, Ардатовский р-н, Ардатов г, Садовая ул, д. 1
5.1.	Сведения о местоположении здания, сооружения, объекта незавершенного строительства (при отсутствии адреса) в структурированном в соответствии с федеральной информационной адресной системой виде	—
5.3.	Дополнительные сведения о местоположении	—

1	2				3			
6.	Иные сведения				—			
3. Пояснения к сведениям об объекте недвижимости с кадастровым номером 13:01:0132001:129 :								
1.	—							
1. Сведения о характерных точках контура объекта недвижимости с кадастровым номером 13:01:0132001:135 :								
Система координат МСК-13, зона 1 Зона № 1								
Обоз- начение харак- терных точек границ	Содержатся в Едином государственном реестре недвижимости			Определены в ходе выполнения комплексных кадастровых работ			Метод определения координат	Формулы, примененные для расчета средней квадратической погрешности определения координат характерных точек (Mt), м, с подставленными в такие формулы значениями и итоговые (вычисленные) значения Mt, м
	координаты, м		Радиус, м	координаты, м		Радиус, м		
	X	Y	R	X	Y	R		
1	2	3	4	5	6	7	8	9
н439О	—	—	—	465 545,19	1 357 952,27	—	Метод спутниковых геодезических измерений (определений)	Mt=0,10 вычислено с использованием программного обеспечения Topcon Tools v.7.1 лицензия № SRN 09169 = 0,10
н440О	—	—	—	465 533,98	1 357 951,60	—		
н441О	—	—	—	465 533,33	1 357 960,95	—		
н442О	—	—	—	465 544,60	1 357 961,49	—		
н439О	—	—	—	465 545,19	1 357 952,27	—		
2. Сведения о характеристиках объекта недвижимости с кадастровым номером 13:01:0132001:135 :								
№ п/п	Наименование характеристики				Значение характеристики			

1	2	3						
1.	Вид объекта недвижимости	Здание						
2.	Ранее присвоенный государственный учетный номер (инвентарный) здания, сооружения, объекта незавершенного строительства	Инвентарный номер 11021, Условный номер 13:01:17/2004:107						
3.	Кадастровый номер земельного участка (земельных участков), в границах которого (которых) расположены здание, сооружение, объект незавершенного строительства	13:01:0132001:107						
4.	Уникальный учетный номер кадастрового квартала, в границах которого расположены здание, сооружение, объект незавершенного строительства	13:01:0132001						
5.	Адрес здания, сооружения, объекта незавершенного строительства	431861, Российская Федерация, Республика Мордовия, Ардатовский р-н, Ардатов г, Тупиковая ул, д. 4						
5.1.	Сведения о местоположении здания, сооружения, объекта незавершенного строительства (при отсутствии адреса) в структурированном в соответствии с федеральной информационной адресной системой виде	—						
5.3.	Дополнительные сведения о местоположении	—						
6.	Иные сведения	—						
3. Пояснения к сведениям об объекте недвижимости с кадастровым номером 13:01:0132001:135 :								
1.	—							
1. Сведения о характерных точках контура объекта недвижимости с кадастровым номером 13:01:0132001:138 :								
Система координат МСК-13, зона 1 Зона № 1								
Обозначение характерных точек границ	Содержатся в Едином государственном реестре недвижимости		Определены в ходе выполнения комплексных кадастровых работ		Метод определения координат	Формулы, примененные для расчета средней квадратической погрешности определения координат характерных точек (Mt), м, с подставленными в такие формулы значениями и итоговые (вычисленные) значения Mt, м		
	координаты, м		Радиус, м	координаты, м			Радиус, м	
	X	Y	R	X			Y	R
1	2	3	4	5	6	7	8	9
n451O	—	—	—	465 704,54	1 358 026,68	—	Метод спутниковых геодезических измерений (определений)	Mt=0,10 вычислено с использованием программного обеспечения Topcon Tools v.7.1 лицензия № SRN 09169 = 0,10

1	2	3	4	5	6	7	8	9
н4520	—	—	—	465 689,96	1 358 026,55	—	Метод спутниковых геодезических измерений (определений)	Mt=0,10 вычислено с использованием программного обеспечения Topcon Tools v.7.1 лицензия № SRN 09169 = 0,10
н4530	—	—	—	465 689,91	1 358 037,10	—		
н4540	—	—	—	465 704,54	1 358 037,06	—		
н4510	—	—	—	465 704,54	1 358 026,68	—		

2. Сведения о характеристиках объекта недвижимости с кадастровым номером 13:01:0132001:138 :

№ п/п	Наименование характеристики	Значение характеристики
1	2	3
1.	Вид объекта недвижимости	Здание
2.	Ранее присвоенный государственный учетный номер (инвентарный) здания, сооружения, объекта незавершенного строительства	Инвентарный номер 1114, Кадастровый номер 13:01
3.	Кадастровый номер земельного участка (земельных участков), в границах которого (которых) расположены здание, сооружение, объект незавершенного строительства	13:01:0132001:35
4.	Уникальный учетный номер кадастрового квартала, в границах которого расположены здание, сооружение, объект незавершенного строительства	13:01:0132001
5.	Адрес здания, сооружения, объекта незавершенного строительства	431861, Российская Федерация, Республика Мордовия, Ардатовский р-н, Ардатов г, Раптанова ул, д. 14
5.1.	Сведения о местоположении здания, сооружения, объекта незавершенного строительства (при отсутствии адреса) в структурированном в соответствии с федеральной информационной адресной системой виде	—
5.3.	Дополнительные сведения о местоположении	—

1	2				3			
6.	Иные сведения				—			
3. Пояснения к сведениям об объекте недвижимости с кадастровым номером 13:01:0132001:138 :								
1.	—							
1. Сведения о характерных точках контура объекта недвижимости с кадастровым номером 13:01:0132001:131 :								
Система координат МСК-13, зона 1				Зона № 1				
Обоз- начение харак- терных точек границ	Содержатся в Едином государственном реестре недвижимости			Определены в ходе выполнения комплексных кадастровых работ			Метод определения координат	Формулы, примененные для расчета средней квадратической погрешности определения координат характерных точек (Mt), м, с подставленными в такие формулы значениями и итоговые (вычисленные) значения Mt, м
	координаты, м		Радиус, м	координаты, м		Радиус, м		
	X	Y	R	X	Y	R		
1	2	3	4	5	6	7	8	9
н419О	—	—	—	465 871,42	1 358 008,86	—	Метод спутниковых геодезических измерений (определений)	Mt=0,10 вычислено с использованием программного обеспечения Topcon Tools v.7.1 лицензия № SRN 09169 = 0,10
н420О	—	—	—	465 877,42	1 357 991,24	—		
н421О	—	—	—	465 871,72	1 357 989,32	—		
н422О	—	—	—	465 865,76	1 358 007,03	—		
н419О	—	—	—	465 871,42	1 358 008,86	—		
2. Сведения о характеристиках объекта недвижимости с кадастровым номером 13:01:0132001:131 :								
№ п/п	Наименование характеристики				Значение характеристики			

1	2					3		
1.	Вид объекта недвижимости					Здание		
2.	Ранее присвоенный государственный учетный номер (инвентарный) здания, сооружения, объекта незавершенного строительства					Инвентарный номер 11003, Кадастровый номер 13:01		
3.	Кадастровый номер земельного участка (земельных участков), в границах которого (которых) расположены здание, сооружение, объект незавершенного строительства					13:01:0132001:69		
4.	Уникальный учетный номер кадастрового квартала, в границах которого расположены здание, сооружение, объект незавершенного строительства					13:01:0132001		
5.	Адрес здания, сооружения, объекта незавершенного строительства					431861, Российская Федерация, Республика Мордовия, Ардатовский р-н, Ардатов г, Садовая ул, д. 3		
5.1.	Сведения о местоположении здания, сооружения, объекта незавершенного строительства (при отсутствии адреса) в структурированном в соответствии с федеральной информационной адресной системой виде					—		
5.3.	Дополнительные сведения о местоположении					—		
6.	Иные сведения					—		
3. Пояснения к сведениям об объекте недвижимости с кадастровым номером 13:01:0132001:131 :								
1.	—							
1. Сведения о характерных точках контура объекта недвижимости с кадастровым номером 13:01:0132001:136 :								
Система координат МСК-13, зона 1 Зона № 1								
Обоз- начение харак- терных точек границ	Содержатся в Едином государственном реестре недвижимости			Определены в ходе выполнения комплексных кадастровых работ			Метод определения координат	Формулы, примененные для расчета средней квадратической погрешности определения координат характерных точек (Mt), м, с подставленными в такие формулы значениями и итоговые (вычисленные) значения Mt, м
	координаты, м		Радиус, м	координаты, м		Радиус, м		
	X	Y	R	X	Y	R		
1	2	3	4	5	6	7	8	9
н443О	—	—	—	465 540,86	1 358 186,09	—	Метод спутниковых геодезических измерений (определений)	Mt=0,10 вычислено с использованием программного обеспечения Topcon Tools v.7.1 лицензия № SRN 09169 = 0,10

1	2	3	4	5	6	7	8	9
н444О	—	—	—	465 545,98	1 358 184,92	—	Метод спутниковых геодезических измерений (определений)	Mt=0,10 вычислено с использованием программного обеспечения Topcon Tools v.7.1 лицензия № SRN 09169 = 0,10
н445О	—	—	—	465 544,45	1 358 177,13	—		
н446О	—	—	—	465 539,41	1 358 178,17	—		
н443О	—	—	—	465 540,86	1 358 186,09	—		

2. Сведения о характеристиках объекта недвижимости с кадастровым номером 13:01:0132001:136 :

№ п/п	Наименование характеристики	Значение характеристики
1	2	3
1.	Вид объекта недвижимости	Здание
2.	Ранее присвоенный государственный учетный номер (инвентарный) здания, сооружения, объекта незавершенного строительства	Инвентарный номер 36, Условный номер 13:01:34/2003:497
3.	Кадастровый номер земельного участка (земельных участков), в границах которого (которых) расположены здание, сооружение, объект незавершенного строительства	13:01:0132001:20
4.	Уникальный учетный номер кадастрового квартала, в границах которого расположены здание, сооружение, объект незавершенного строительства	13:01:0132001
5.	Адрес здания, сооружения, объекта незавершенного строительства	431861, Российская Федерация, Республика Мордовия, Ардатовский р-н, Ардатов г, Рабочая ул, д. 38
5.1.	Сведения о местоположении здания, сооружения, объекта незавершенного строительства (при отсутствии адреса) в структурированном в соответствии с федеральной информационной адресной системой виде	—
5.3.	Дополнительные сведения о местоположении	—

1	2					3		
6.	Иные сведения					—		
3. Пояснения к сведениям об объекте недвижимости с кадастровым номером 13:01:0132001:136 :								
1.	—							
1. Сведения о характерных точках контура объекта недвижимости с кадастровым номером 13:01:0132001:130 :								
Система координат МСК-13, зона 1 Зона № 1								
Обоз- начение харак- терных точек границ	Содержатся в Едином государственном реестре недвижимости			Определены в ходе выполнения комплексных кадастровых работ			Метод определения координат	Формулы, примененные для расчета средней квадратической погрешности определения координат характерных точек (Mt), м, с подставленными в такие формулы значениями и итоговые (вычисленные) значения Mt, м
	координаты, м		Радиус, м	координаты, м		Радиус, м		
	X	Y	R	X	Y	R		
1	2	3	4	5	6	7	8	9
н4150	—	—	—	465 844,16	1 357 973,80	—	Метод спутниковых геодезических измерений (определений)	Mt=0,10 вычислено с использованием программного обеспечения Topcon Tools v.7.1 лицензия № SRN 09169 = 0,10
н4160	—	—	—	465 849,35	1 357 958,95	—		
н4170	—	—	—	465 858,55	1 357 961,91	—		
н4180	—	—	—	465 853,33	1 357 976,63	—		
н4150	—	—	—	465 844,16	1 357 973,80	—		
2. Сведения о характеристиках объекта недвижимости с кадастровым номером 13:01:0132001:130 :								
№ п/п	Наименование характеристики					Значение характеристики		

1	2					3		
1.	Вид объекта недвижимости					Здание		
2.	Ранее присвоенный государственный учетный номер (инвентарный) здания, сооружения, объекта незавершенного строительства					Инвентарный номер 139, Условный номер 13-13-06/043/2007-249		
3.	Кадастровый номер земельного участка (земельных участков), в границах которого (которых) расположены здание, сооружение, объект незавершенного строительства					13:01:0132001:46		
4.	Уникальный учетный номер кадастрового квартала, в границах которого расположены здание, сооружение, объект незавершенного строительства					13:01:0132001		
5.	Адрес здания, сооружения, объекта незавершенного строительства					431861, Российская Федерация, Республика Мордовия, Ардатовский р-н, Ардатов г, Садовая ул, д. 5		
5.1.	Сведения о местоположении здания, сооружения, объекта незавершенного строительства (при отсутствии адреса) в структурированном в соответствии с федеральной информационной адресной системой виде					—		
5.3.	Дополнительные сведения о местоположении					—		
6.	Иные сведения					—		
3. Пояснения к сведениям об объекте недвижимости с кадастровым номером 13:01:0132001:130 :								
1.	—							
1. Сведения о характерных точках контура объекта недвижимости с кадастровым номером 13:01:0132001:133 :								
Система координат МСК-13, зона 1 Зона № 1								
Обоз- начение харак- терных точек границ	Содержатся в Едином государственном реестре недвижимости			Определены в ходе выполнения комплексных кадастровых работ			Метод определения координат	Формулы, примененные для расчета средней квадратической погрешности определения координат характерных точек (Mt), м, с подставленными в такие формулы значениями и итоговые (вычисленные) значения Mt, м
	координаты, м		Радиус, м	координаты, м		Радиус, м		
	X	Y	R	X	Y	R		
1	2	3	4	5	6	7	8	9
н427О	—	—	—	465 836,15	1 357 872,53	—	Метод спутниковых геодезических измерений (определений)	Mt=0,10 вычислено с использованием программного обеспечения Topcon Tools v.7.1 лицензия № SRN 09169 = 0,10

1	2	3	4	5	6	7	8	9
н428О	—	—	—	465 856,53	1 357 885,19	—	Метод спутниковых геодезических измерений (определений)	Mt=0,10 вычислено с использованием программного обеспечения Topcon Tools v.7.1 лицензия № SRN 09169 = 0,10
н429О	—	—	—	465 850,18	1 357 895,21	—		
н430О	—	—	—	465 845,08	1 357 891,96	—		
н431О	—	—	—	465 847,49	1 357 888,01	—		
н432О	—	—	—	465 836,04	1 357 880,98	—		
н433О	—	—	—	465 834,27	1 357 883,67	—		
н434О	—	—	—	465 830,59	1 357 881,30	—		
н427О	—	—	—	465 836,15	1 357 872,53	—		

2. Сведения о характеристиках объекта недвижимости с кадастровым номером 13:01:0132001:133 :

№ п/п	Наименование характеристики	Значение характеристики
1	2	3
1.	Вид объекта недвижимости	Здание

1	2					3		
2.	Ранее присвоенный государственный учетный номер (инвентарный) здания, сооружения, объекта незавершенного строительства					Инвентарный номер 11018		
3.	Кадастровый номер земельного участка (земельных участков), в границах которого (которых) расположены здание, сооружение, объект незавершенного строительства					13:01:0132001:61		
4.	Уникальный учетный номер кадастрового квартала, в границах которого расположены здание, сооружение, объект незавершенного строительства					13:01:0132001		
5.	Адрес здания, сооружения, объекта незавершенного строительства					431861, Российская Федерация, Республика Мордовия, Ардатовский р-н, Ардатов г, Садовая ул, д. 53		
5.1.	Сведения о местоположении здания, сооружения, объекта незавершенного строительства (при отсутствии адреса) в структурированном в соответствии с федеральной информационной адресной системой виде					—		
5.3.	Дополнительные сведения о местоположении					—		
6.	Иные сведения					—		
3. Пояснения к сведениям об объекте недвижимости с кадастровым номером 13:01:0132001:133 :								
1.	—							
1. Сведения о характерных точках контура объекта недвижимости с кадастровым номером 13:01:0132001:142 :								
Система координат МСК-13, зона 1 Зона № 1								
Обозначение характерных точек границ	Содержатся в Едином государственном реестре недвижимости			Определены в ходе выполнения комплексных кадастровых работ			Метод определения координат	Формулы, примененные для расчета средней квадратической погрешности определения координат характерных точек (Mt), м, с подставленными в такие формулы значениями и итоговые (вычисленные) значения Mt, м
	координаты, м		Радиус, м	координаты, м		Радиус, м		
	X	Y	R	X	Y	R		
1	2	3	4	5	6	7	8	9
н463О	—	—	—	465 632,50	1 357 896,58	—	Метод спутниковых геодезических измерений (определений)	Mt=0,10 вычислено с использованием программного обеспечения Topcon Tools v.7.1 лицензия № SRN 09169 = 0,10

1	2	3	4	5	6	7	8	9
н4640	—	—	—	465 620,72	1 357 893,57	—	Метод спутниковых геодезических измерений (определений)	Mt=0,10 вычислено с использованием программного обеспечения Topcon Tools v.7.1 лицензия № SRN 09169 = 0,10
н4650	—	—	—	465 623,72	1 357 881,76	—		
н4660	—	—	—	465 635,37	1 357 885,10	—		
н4630	—	—	—	465 632,50	1 357 896,58	—		

2. Сведения о характеристиках объекта недвижимости с кадастровым номером 13:01:0132001:142 :

№ п/п	Наименование характеристики	Значение характеристики
1	2	3
1.	Вид объекта недвижимости	Здание
2.	Ранее присвоенный государственный учетный номер (инвентарный) здания, сооружения, объекта незавершенного строительства	Инвентарный номер 13122, Условный номер 13:01:7/2004:45
3.	Кадастровый номер земельного участка (земельных участков), в границах которого (которых) расположены здание, сооружение, объект незавершенного строительства	13:01:0132001:66
4.	Уникальный учетный номер кадастрового квартала, в границах которого расположены здание, сооружение, объект незавершенного строительства	13:01:0132001
5.	Адрес здания, сооружения, объекта незавершенного строительства	431861, Российская Федерация, Республика Мордовия, Ардатовский р-н, Ардатов г, Садовая ул, д. 61
5.1.	Сведения о местоположении здания, сооружения, объекта незавершенного строительства (при отсутствии адреса) в структурированном в соответствии с федеральной информационной адресной системой виде	—
5.3.	Дополнительные сведения о местоположении	—

1	2					3		
6.	Иные сведения					—		
3. Пояснения к сведениям об объекте недвижимости с кадастровым номером 13:01:0132001:142 :								
1.	—							
1. Сведения о характерных точках контура объекта недвижимости с кадастровым номером 13:01:0132001:146 :								
Система координат МСК-13, зона 1 Зона № 1								
Обоз- начение харак- терных точек границ	Содержатся в Едином государственном реестре недвижимости			Определены в ходе выполнения комплексных кадастровых работ			Метод определения координат	Формулы, примененные для расчета средней квадратической погрешности определения координат характерных точек (Mt), м, с подставленными в такие формулы значениями и итоговые (вычисленные) значения Mt, м
	координаты, м		Радиус, м	координаты, м		Радиус, м		
	X	Y	R	X	Y	R		
1	2	3	4	5	6	7	8	9
н475O	—	—	—	465 493,24	1 358 022,19	—	Метод спутниковых геодезических измерений (определений)	Mt=0,10 вычислено с использованием программного обеспечения Topcon Tools v.7.1 лицензия № SRN 09169 = 0,10
н476O	—	—	—	465 501,28	1 358 022,11	—		
н477O	—	—	—	465 501,05	1 358 035,94	—		
н478O	—	—	—	465 493,20	1 358 036,02	—		
н475O	—	—	—	465 493,24	1 358 022,19	—		
2. Сведения о характеристиках объекта недвижимости с кадастровым номером 13:01:0132001:146 :								
№ п/п	Наименование характеристики					Значение характеристики		

1	2					3		
1.	Вид объекта недвижимости					Здание		
2.	Ранее присвоенный государственный учетный номер (инвентарный) здания, сооружения, объекта незавершенного строительства					Инвентарный номер 11157		
3.	Кадастровый номер земельного участка (земельных участков), в границах которого (которых) расположены здание, сооружение, объект незавершенного строительства					13:01:0132001:23		
4.	Уникальный учетный номер кадастрового квартала, в границах которого расположены здание, сооружение, объект незавершенного строительства					13:01:0132001		
5.	Адрес здания, сооружения, объекта незавершенного строительства					431861, Российская Федерация, Республика Мордовия, Ардатовский р-н, Ардатов г, Раптанова ул, д. 2		
5.1.	Сведения о местоположении здания, сооружения, объекта незавершенного строительства (при отсутствии адреса) в структурированном в соответствии с федеральной информационной адресной системой виде					—		
5.3.	Дополнительные сведения о местоположении					—		
6.	Иные сведения					—		
3. Пояснения к сведениям об объекте недвижимости с кадастровым номером 13:01:0132001:146 :								
1.	—							
1. Сведения о характерных точках контура объекта недвижимости с кадастровым номером 13:01:0132001:149 :								
Система координат МСК-13, зона 1 Зона № 1								
Обозначение характерных точек границ	Содержатся в Едином государственном реестре недвижимости			Определены в ходе выполнения комплексных кадастровых работ			Метод определения координат	Формулы, примененные для расчета средней квадратической погрешности определения координат характерных точек (Mt), м, с подставленными в такие формулы значениями и итоговые (вычисленные) значения Mt, м
	координаты, м		Радиус, м	координаты, м		Радиус, м		
	X	Y	R	X	Y	R		
1	2	3	4	5	6	7	8	9
n487O	—	—	—	465 772,57	1 357 998,00	—	Метод спутниковых геодезических измерений (определений)	Mt=0,10 вычислено с использованием программного обеспечения Topcon Tools v.7.1 лицензия № SRN 09169 = 0,10

1	2	3	4	5	6	7	8	9
н488О	—	—	—	465 755,42	1 357 998,75	—	Метод спутниковых геодезических измерений (определений)	Mt=0,10 вычислено с использованием программного обеспечения Topcon Tools v.7.1 лицензия № SRN 09169 = 0,10
н489О	—	—	—	465 754,93	1 357 987,01	—		
н490О	—	—	—	465 772,17	1 357 986,57	—		
н487О	—	—	—	465 772,57	1 357 998,00	—		

2. Сведения о характеристиках объекта недвижимости с кадастровым номером 13:01:0132001:149 :

№ п/п	Наименование характеристики	Значение характеристики
1	2	3
1.	Вид объекта недвижимости	Здание
2.	Ранее присвоенный государственный учетный номер (инвентарный) здания, сооружения, объекта незавершенного строительства	Инвентарный номер 1117, Условный номер 13:01:182/2003:270
3.	Кадастровый номер земельного участка (земельных участков), в границах которого (которых) расположены здание, сооружение, объект незавершенного строительства	13:01:0132001:67
4.	Уникальный учетный номер кадастрового квартала, в границах которого расположены здание, сооружение, объект незавершенного строительства	13:01:0132001
5.	Адрес здания, сооружения, объекта незавершенного строительства	431861, Российская Федерация, Республика Мордовия, Ардатовский р-н, Ардатов г, Раптанова ул, д. 19
5.1.	Сведения о местоположении здания, сооружения, объекта незавершенного строительства (при отсутствии адреса) в структурированном в соответствии с федеральной информационной адресной системой виде	—
5.3.	Дополнительные сведения о местоположении	—

1	2					3		
6.	Иные сведения					—		
3. Пояснения к сведениям об объекте недвижимости с кадастровым номером 13:01:0132001:149 :								
1.	—							
1. Сведения о характерных точках контура объекта недвижимости с кадастровым номером 13:01:0132001:153 :								
Система координат МСК-13, зона 1 Зона № 1								
Обоз- начение харак- терных точек границ	Содержатся в Едином государственном реестре недвижимости			Определены в ходе выполнения комплексных кадастровых работ			Метод определения координат	Формулы, примененные для расчета средней квадратической погрешности определения координат характерных точек (Mt), м, с подставленными в такие формулы значениями и итоговые (вычисленные) значения Mt, м
	координаты, м		Радиус, м	координаты, м		Радиус, м		
	X	Y	R	X	Y	R		
1	2	3	4	5	6	7	8	9
н503О	—	—	—	465 864,91	1 357 939,55	—	Метод спутниковых геодезических измерений (определений)	Mt=0,10 вычислено с использованием программного обеспечения Topcon Tools v.7.1 лицензия № SRN 09169 = 0,10
н504О	—	—	—	465 857,37	1 357 936,79	—		
н505О	—	—	—	465 862,05	1 357 924,21	—		
н506О	—	—	—	465 869,73	1 357 927,09	—		
н503О	—	—	—	465 864,91	1 357 939,55	—		
2. Сведения о характеристиках объекта недвижимости с кадастровым номером 13:01:0132001:153 :								
№ п/п	Наименование характеристики				Значение характеристики			

1	2					3		
1.	Вид объекта недвижимости					Здание		
2.	Ранее присвоенный государственный учетный номер (инвентарный) здания, сооружения, объекта незавершенного строительства					Инвентарный номер 133, Кадастровый номер 13:01, Условный номер 13-13-06/010/2008-165		
3.	Кадастровый номер земельного участка (земельных участков), в границах которого (которых) расположены здание, сооружение, объект незавершенного строительства					13:01:0132001:34		
4.	Уникальный учетный номер кадастрового квартала, в границах которого расположены здание, сооружение, объект незавершенного строительства					13:01:0132001		
5.	Адрес здания, сооружения, объекта незавершенного строительства					431861, Российская Федерация, Республика Мордовия, Ардатовский р-н, Ардатов г, Садовая ул, д. 7		
5.1.	Сведения о местоположении здания, сооружения, объекта незавершенного строительства (при отсутствии адреса) в структурированном в соответствии с федеральной информационной адресной системой виде					—		
5.3.	Дополнительные сведения о местоположении					—		
6.	Иные сведения					—		
3. Пояснения к сведениям об объекте недвижимости с кадастровым номером 13:01:0132001:153 :								
1.	—							
1. Сведения о характерных точках контура объекта недвижимости с кадастровым номером 13:01:0132001:158 :								
Система координат МСК-13, зона 1 Зона № 1								
Обозначение характерных точек границ	Содержатся в Едином государственном реестре недвижимости			Определены в ходе выполнения комплексных кадастровых работ			Метод определения координат	Формулы, примененные для расчета средней квадратической погрешности определения координат характерных точек (Mt), м, с подставленными в такие формулы значениями и итоговые (вычисленные) значения Mt, м
	координаты, м		Радиус, м	координаты, м		Радиус, м		
	X	Y	R	X	Y	R		
1	2	3	4	5	6	7	8	9
n523O	—	—	—	465 673,42	1 358 145,78	—	Метод спутниковых геодезических измерений (определений)	Mt=0,10 вычислено с использованием программного обеспечения Topcon Tools v.7.1 лицензия № SRN 09169 = 0,10

1	2	3	4	5	6	7	8	9
н5240	—	—	—	465 675,23	1 358 152,39	—	Метод спутниковых геодезических измерений (определений)	Mt=0,10 вычислено с использованием программного обеспечения Topcon Tools v.7.1 лицензия № SRN 09169 = 0,10
н5250	—	—	—	465 669,28	1 358 153,96	—		
н5260	—	—	—	465 667,58	1 358 147,33	—		
н5230	—	—	—	465 673,42	1 358 145,78	—		

2. Сведения о характеристиках объекта недвижимости с кадастровым номером 13:01:0132001:158 :

№ п/п	Наименование характеристики	Значение характеристики
1	2	3
1.	Вид объекта недвижимости	Здание
2.	Ранее присвоенный государственный учетный номер (инвентарный) здания, сооружения, объекта незавершенного строительства	Инвентарный номер 24
3.	Кадастровый номер земельного участка (земельных участков), в границах которого (которых) расположены здание, сооружение, объект незавершенного строительства	13:01:0132001:102
4.	Уникальный учетный номер кадастрового квартала, в границах которого расположены здание, сооружение, объект незавершенного строительства	13:01:0132001
5.	Адрес здания, сооружения, объекта незавершенного строительства	431861, Российская Федерация, Республика Мордовия, Ардатовский р-н, Ардатов г, Рабочая ул, д. 24
5.1.	Сведения о местоположении здания, сооружения, объекта незавершенного строительства (при отсутствии адреса) в структурированном в соответствии с федеральной информационной адресной системой виде	—
5.3.	Дополнительные сведения о местоположении	—

1	2				3			
6.	Иные сведения				—			
3. Пояснения к сведениям об объекте недвижимости с кадастровым номером 13:01:0132001:158 :								
1.	—							
1. Сведения о характерных точках контура объекта недвижимости с кадастровым номером 13:01:0132001:162 :								
Система координат МСК-13, зона 1				Зона № 1				
Обоз- начение харак- терных точек границ	Содержатся в Едином государственном реестре недвижимости			Определены в ходе выполнения комплексных кадастровых работ			Метод определения координат	Формулы, примененные для расчета средней квадратической погрешности определения координат характерных точек (Mt), м, с подставленными в такие формулы значениями и итоговые (вычисленные) значения Mt, м
	координаты, м		Радиус, м	координаты, м		Радиус, м		
	X	Y	R	X	Y	R		
1	2	3	4	5	6	7	8	9
н537О	—	—	—	465 487,96	1 358 199,18	—	Метод спутниковых геодезических измерений (определений)	Mt=0,10 вычислено с использованием программного обеспечения Topcon Tools v.7.1 лицензия № SRN 09169 = 0,10
н538О	—	—	—	465 476,86	1 358 202,01	—		
н539О	—	—	—	465 474,24	1 358 191,93	—		
н540О	—	—	—	465 485,40	1 358 189,18	—		
н537О	—	—	—	465 487,96	1 358 199,18	—		
2. Сведения о характеристиках объекта недвижимости с кадастровым номером 13:01:0132001:162 :								
№ п/п	Наименование характеристики				Значение характеристики			

1	2					3		
1.	Вид объекта недвижимости					Здание		
2.	Ранее присвоенный государственный учетный номер (инвентарный) здания, сооружения, объекта незавершенного строительства					Инвентарный номер 39, Условный номер 13-13-06/018/2009-011		
3.	Кадастровый номер земельного участка (земельных участков), в границах которого (которых) расположены здание, сооружение, объект незавершенного строительства					13:01:0132001:32		
4.	Уникальный учетный номер кадастрового квартала, в границах которого расположены здание, сооружение, объект незавершенного строительства					13:01:0132001		
5.	Адрес здания, сооружения, объекта незавершенного строительства					431861, Российская Федерация, Республика Мордовия, Ардатовский р-н, Ардатов г, Рабочая ул, д. 44		
5.1.	Сведения о местоположении здания, сооружения, объекта незавершенного строительства (при отсутствии адреса) в структурированном в соответствии с федеральной информационной адресной системой виде					—		
5.3.	Дополнительные сведения о местоположении					—		
6.	Иные сведения					—		
3. Пояснения к сведениям об объекте недвижимости с кадастровым номером 13:01:0132001:162 :								
1.	—							
1. Сведения о характерных точках контура объекта недвижимости с кадастровым номером 13:01:0132001:170 :								
Система координат МСК-13, зона 1 Зона № 1								
Обоз- начение харак- терных точек границ	Содержатся в Едином государственном реестре недвижимости			Определены в ходе выполнения комплексных кадастровых работ			Метод определения координат	Формулы, примененные для расчета средней квадратической погрешности определения координат характерных точек (Mt), м, с подставленными в такие формулы значениями и итоговые (вычисленные) значения Mt, м
	координаты, м		Радиус, м	координаты, м		Радиус, м		
	X	Y	R	X	Y	R		
1	2	3	4	5	6	7	8	9
n565O	—	—	—	465 739,49	1 358 024,81	—	Метод спутниковых геодезических измерений (определений)	Mt=0,10 вычислено с использованием программного обеспечения Topcon Tools v.7.1 лицензия № SRN 09169 = 0,10

1	2	3	4	5	6	7	8	9
н5660	—	—	—	465 723,65	1 358 024,68	—	Метод спутниковых геодезических измерений (определений)	Mt=0,10 вычислено с использованием программного обеспечения Topcon Tools v.7.1 лицензия № SRN 09169 = 0,10
н5670	—	—	—	465 723,66	1 358 032,64	—		
н5680	—	—	—	465 739,57	1 358 032,51	—		
н5650	—	—	—	465 739,49	1 358 024,81	—		

2. Сведения о характеристиках объекта недвижимости с кадастровым номером 13:01:0132001:170 :

№ п/п	Наименование характеристики	Значение характеристики
1	2	3
1.	Вид объекта недвижимости	Здание
2.	Ранее присвоенный государственный учетный номер (инвентарный) здания, сооружения, объекта незавершенного строительства	Инвентарный номер 89:203:002:000011150, Условный номер 13-13-07/042/2011-029
3.	Кадастровый номер земельного участка (земельных участков), в границах которого (которых) расположены здание, сооружение, объект незавершенного строительства	13:01:0132001:4
4.	Уникальный учетный номер кадастрового квартала, в границах которого расположены здание, сооружение, объект незавершенного строительства	13:01:0132001
5.	Адрес здания, сооружения, объекта незавершенного строительства	431861, Российская Федерация, Республика Мордовия, Ардатовский р-н, Ардатов г, Раптанова ул, д. 16
5.1.	Сведения о местоположении здания, сооружения, объекта незавершенного строительства (при отсутствии адреса) в структурированном в соответствии с федеральной информационной адресной системой виде	—
5.3.	Дополнительные сведения о местоположении	—

1	2					3		
6.	Иные сведения					—		
3. Пояснения к сведениям об объекте недвижимости с кадастровым номером 13:01:0132001:170 :								
1.	—							
1. Сведения о характерных точках контура объекта недвижимости с кадастровым номером 13:01:0132001:173 :								
Система координат МСК-13, зона 1 Зона № 1								
Обоз- начение харак- терных точек границ	Содержатся в Едином государственном реестре недвижимости			Определены в ходе выполнения комплексных кадастровых работ			Метод определения координат	Формулы, примененные для расчета средней квадратической погрешности определения координат характерных точек (Mt), м, с подставленными в такие формулы значениями и итоговые (вычисленные) значения Mt, м
	координаты, м		Радиус, м	координаты, м		Радиус, м		
	X	Y	R	X	Y	R		
1	2	3	4	5	6	7	8	9
н5770	—	—	—	465 537,66	1 358 022,84	—	Метод спутниковых геодезических измерений (определений)	Mt=0,10 вычислено с использованием программного обеспечения Topcon Tools v.7.1 лицензия № SRN 09169 = 0,10
н5780	—	—	—	465 543,90	1 358 023,00	—		
н5790	—	—	—	465 543,43	1 358 036,00	—		
н5800	—	—	—	465 537,15	1 358 035,75	—		
н5770	—	—	—	465 537,66	1 358 022,84	—		
2. Сведения о характеристиках объекта недвижимости с кадастровым номером 13:01:0132001:173 :								
№ п/п	Наименование характеристики					Значение характеристики		

1	2					3		
1.	Вид объекта недвижимости					Здание		
2.	Ранее присвоенный государственный учетный номер (инвентарный) здания, сооружения, объекта незавершенного строительства					Инвентарный номер 89:203:002:000011040, Условный номер 13-13-07/002/2010-158		
3.	Кадастровый номер земельного участка (земельных участков), в границах которого (которых) расположены здание, сооружение, объект незавершенного строительства					13:01:0132001:36		
4.	Уникальный учетный номер кадастрового квартала, в границах которого расположены здание, сооружение, объект незавершенного строительства					13:01:0132001		
5.	Адрес здания, сооружения, объекта незавершенного строительства					431861, Российская Федерация, Республика Мордовия, Ардатовский р-н, Ардатов г, Раптанова ул, д. 6		
5.1.	Сведения о местоположении здания, сооружения, объекта незавершенного строительства (при отсутствии адреса) в структурированном в соответствии с федеральной информационной адресной системой виде					—		
5.3.	Дополнительные сведения о местоположении					—		
6.	Иные сведения					—		
3. Пояснения к сведениям об объекте недвижимости с кадастровым номером 13:01:0132001:173 :								
1.	—							
1. Сведения о характерных точках контура объекта недвижимости с кадастровым номером 13:01:0132001:174 :								
Система координат МСК-13, зона 1 Зона № 1								
Обозначение характерных точек границ	Содержатся в Едином государственном реестре недвижимости			Определены в ходе выполнения комплексных кадастровых работ			Метод определения координат	Формулы, примененные для расчета средней квадратической погрешности определения координат характерных точек (Mt), м, с подставленными в такие формулы значениями и итоговые (вычисленные) значения Mt, м
	координаты, м		Радиус, м	координаты, м		Радиус, м		
	X	Y	R	X	Y	R		
1	2	3	4	5	6	7	8	9
n581O	—	—	—	465 563,60	1 357 988,61	—	Метод спутниковых геодезических измерений (определений)	Mt=0,10 вычислено с использованием программного обеспечения Topcon Tools v.7.1 лицензия № SRN 09169 = 0,10

1	2	3	4	5	6	7	8	9
н5820	—	—	—	465 552,29	1 357 988,38	—	Метод спутниковых геодезических измерений (определений)	Mt=0,10 вычислено с использованием программного обеспечения Topcon Tools v.7.1 лицензия № SRN 09169 = 0,10
н5830	—	—	—	465 551,76	1 357 999,44	—		
н5840	—	—	—	465 563,51	1 357 999,80	—		
н5810	—	—	—	465 563,60	1 357 988,61	—		

2. Сведения о характеристиках объекта недвижимости с кадастровым номером 13:01:0132001:174 :

№ п/п	Наименование характеристики	Значение характеристики
1	2	3
1.	Вид объекта недвижимости	Здание
2.	Ранее присвоенный государственный учетный номер (инвентарный) здания, сооружения, объекта незавершенного строительства	Инвентарный номер 1107, Условный номер 13-13-06/010/2008-175
3.	Кадастровый номер земельного участка (земельных участков), в границах которого (которых) расположены здание, сооружение, объект незавершенного строительства	13:01:0132001:74
4.	Уникальный учетный номер кадастрового квартала, в границах которого расположены здание, сооружение, объект незавершенного строительства	13:01:0132001
5.	Адрес здания, сооружения, объекта незавершенного строительства	431861, Российская Федерация, Республика Мордовия, Ардатовский р-н, Ардатов г, Раптанова ул, д. 5
5.1.	Сведения о местоположении здания, сооружения, объекта незавершенного строительства (при отсутствии адреса) в структурированном в соответствии с федеральной информационной адресной системой виде	—
5.3.	Дополнительные сведения о местоположении	—

1	2				3			
6.	Иные сведения				—			
3. Пояснения к сведениям об объекте недвижимости с кадастровым номером 13:01:0132001:174 :								
1.	—							
1. Сведения о характерных точках контура объекта недвижимости с кадастровым номером 13:01:0132001:182 :								
Система координат МСК-13, зона 1 Зона № 1								
Обоз- начение харак- терных точек границ	Содержатся в Едином государственном реестре недвижимости			Определены в ходе выполнения комплексных кадастровых работ			Метод определения координат	Формулы, примененные для расчета средней квадратической погрешности определения координат характерных точек (Mt), м, с подставленными в такие формулы значениями и итоговые (вычисленные) значения Mt, м
	координаты, м		Радиус, м	координаты, м		Радиус, м		
	X	Y	R	X	Y	R		
1	2	3	4	5	6	7	8	9
н609О	—	—	—	465 496,53	1 358 083,61	—	Метод спутниковых геодезических измерений (определений)	Mt=0,10 вычислено с использованием программного обеспечения Topcon Tools v.7.1 лицензия № SRN 09169 = 0,10
н610О	—	—	—	465 496,83	1 358 091,32	—		
н611О	—	—	—	465 489,56	1 358 091,74	—		
н612О	—	—	—	465 489,23	1 358 083,93	—		
н609О	—	—	—	465 496,53	1 358 083,61	—		
2. Сведения о характеристиках объекта недвижимости с кадастровым номером 13:01:0132001:182 :								
№ п/п	Наименование характеристики				Значение характеристики			

1	2				3			
1.	Вид объекта недвижимости				Здание			
2.	Ранее присвоенный государственный учетный номер (инвентарный) здания, сооружения, объекта незавершенного строительства				Инвентарный номер 107, Условный номер 13-13-06/036/2008-102			
3.	Кадастровый номер земельного участка (земельных участков), в границах которого (которых) расположены здание, сооружение, объект незавершенного строительства				13:01:0132001:38			
4.	Уникальный учетный номер кадастрового квартала, в границах которого расположены здание, сооружение, объект незавершенного строительства				13:01:0132001			
5.	Адрес здания, сооружения, объекта незавершенного строительства				431861, Российская Федерация, Республика Мордовия, Ардатовский р-н, Ардатов г, Есенина ул, д. 3			
5.1.	Сведения о местоположении здания, сооружения, объекта незавершенного строительства (при отсутствии адреса) в структурированном в соответствии с федеральной информационной адресной системой виде				—			
5.3.	Дополнительные сведения о местоположении				—			
6.	Иные сведения				—			
3. Пояснения к сведениям об объекте недвижимости с кадастровым номером								13:01:0132001:182 :
1.	—							
1. Сведения о характерных точках контура объекта недвижимости с кадастровым номером								13:01:0132001:183 :
Система координат				МСК-13, зона 1			Зона № 1	
Обозначение характерных точек границ	Содержатся в Едином государственном реестре недвижимости			Определены в ходе выполнения комплексных кадастровых работ			Метод определения координат	Формулы, примененные для расчета средней квадратической погрешности определения координат характерных точек (Mt), м, с подставленными в такие формулы значениями и итоговые (вычисленные) значения Mt, м
	координаты, м		Радиус, м	координаты, м		Радиус, м		
	X	Y	R	X	Y	R		
1	2	3	4	5	6	7	8	9
n613O	—	—	—	465 566,52	1 358 085,93	—	Метод спутниковых геодезических измерений (определений)	Mt=0,10 вычислено с использованием программного обеспечения Topcon Tools v.7.1 лицензия № SRN 09169 = 0,10

1	2	3	4	5	6	7	8	9
н6140	—	—	—	465 556,43	1 358 086,57	—	Метод спутниковых геодезических измерений (определений)	Mt=0,10 вычислено с использованием программного обеспечения Topcon Tools v.7.1 лицензия № SRN 09169 = 0,10
н6150	—	—	—	465 555,87	1 358 078,00	—		
н6160	—	—	—	465 566,13	1 358 077,41	—		
н6130	—	—	—	465 566,52	1 358 085,93	—		

2. Сведения о характеристиках объекта недвижимости с кадастровым номером 13:01:0132001:183 :

№ п/п	Наименование характеристики	Значение характеристики
1	2	3
1.	Вид объекта недвижимости	Здание
2.	Ранее присвоенный государственный учетный номер (инвентарный) здания, сооружения, объекта незавершенного строительства	Инвентарный номер 89:203:002:000001130
3.	Кадастровый номер земельного участка (земельных участков), в границах которого (которых) расположены здание, сооружение, объект незавершенного строительства	13:01:0132001:85
4.	Уникальный учетный номер кадастрового квартала, в границах которого расположены здание, сооружение, объект незавершенного строительства	13:01:0132001
5.	Адрес здания, сооружения, объекта незавершенного строительства	431861, Российская Федерация, Республика Мордовия, Ардатовский р-н, Ардатов г, Есенина ул, д. 9
5.1.	Сведения о местоположении здания, сооружения, объекта незавершенного строительства (при отсутствии адреса) в структурированном в соответствии с федеральной информационной адресной системой виде	—
5.3.	Дополнительные сведения о местоположении	—

1	2					3		
6.	Иные сведения					—		
3. Пояснения к сведениям об объекте недвижимости с кадастровым номером 13:01:0132001:183 :								
1.	—							
1. Сведения о характерных точках контура объекта недвижимости с кадастровым номером 13:01:0132001:184 :								
Система координат МСК-13, зона 1 Зона № 1								
Обоз- начение харак- терных точек границ	Содержатся в Едином государственном реестре недвижимости			Определены в ходе выполнения комплексных кадастровых работ			Метод определения координат	Формулы, примененные для расчета средней квадратической погрешности определения координат характерных точек (Mt), м, с подставленными в такие формулы значениями и итоговые (вычисленные) значения Mt, м
	координаты, м		Радиус, м	координаты, м		Радиус, м		
	X	Y	R	X	Y	R		
1	2	3	4	5	6	7	8	9
н617О	—	—	—	465 680,21	1 358 085,16	—	Метод спутниковых геодезических измерений (определений)	Mt=0,10 вычислено с использованием программного обеспечения Topcon Tools v.7.1 лицензия № SRN 09169 = 0,10
н618О	—	—	—	465 673,29	1 358 085,82	—		
н619О	—	—	—	465 674,17	1 358 097,14	—		
н620О	—	—	—	465 681,09	1 358 096,49	—		
н617О	—	—	—	465 680,21	1 358 085,16	—		
2. Сведения о характеристиках объекта недвижимости с кадастровым номером 13:01:0132001:184 :								
№ п/п	Наименование характеристики					Значение характеристики		

1	2				3			
1.	Вид объекта недвижимости				Здание			
2.	Ранее присвоенный государственный учетный номер (инвентарный) здания, сооружения, объекта незавершенного строительства				Инвентарный номер 89:203:002:000001210, Условный номер 13-13-06/022/2010-279			
3.	Кадастровый номер земельного участка (земельных участков), в границах которого (которых) расположены здание, сооружение, объект незавершенного строительства				13:01:0132001:10			
4.	Уникальный учетный номер кадастрового квартала, в границах которого расположены здание, сооружение, объект незавершенного строительства				13:01:0132001			
5.	Адрес здания, сооружения, объекта незавершенного строительства				431861, Российская Федерация, Республика Мордовия, Ардатовский р-н, Ардатов г, Есенина ул, д. 18			
5.1.	Сведения о местоположении здания, сооружения, объекта незавершенного строительства (при отсутствии адреса) в структурированном в соответствии с федеральной информационной адресной системой виде				—			
5.3.	Дополнительные сведения о местоположении				—			
6.	Иные сведения				—			
3. Пояснения к сведениям об объекте недвижимости с кадастровым номером								13:01:0132001:184 :
1.	—							
1. Сведения о характерных точках контура объекта недвижимости с кадастровым номером								13:01:0132001:185 :
Система координат				МСК-13, зона 1			Зона № 1	
Обозначение характерных точек границ	Содержатся в Едином государственном реестре недвижимости			Определены в ходе выполнения комплексных кадастровых работ			Метод определения координат	Формулы, примененные для расчета средней квадратической погрешности определения координат характерных точек (Mt), м, с подставленными в такие формулы значениями и итоговые (вычисленные) значения Mt, м
	координаты, м		Радиус, м	координаты, м		Радиус, м		
	X	Y	R	X	Y	R		
1	2	3	4	5	6	7	8	9
н621О	—	—	—	465 674,52	1 358 062,29	—	Метод спутниковых геодезических измерений (определений)	Mt=0,10 вычислено с использованием программного обеспечения Topcon Tools v.7.1 лицензия № SRN 09169 = 0,10

1	2	3	4	5	6	7	8	9
н6220	—	—	—	465 674,59	1 358 072,89	—	Метод спутниковых геодезических измерений (определений)	Mt=0,10 вычислено с использованием программного обеспечения Topcon Tools v.7.1 лицензия № SRN 09169 = 0,10
н6230	—	—	—	465 665,63	1 358 072,94	—		
н6240	—	—	—	465 665,56	1 358 062,34	—		
н6210	—	—	—	465 674,52	1 358 062,29	—		

2. Сведения о характеристиках объекта недвижимости с кадастровым номером 13:01:0132001:185 :

№ п/п	Наименование характеристики	Значение характеристики
1	2	3
1.	Вид объекта недвижимости	Здание
2.	Ранее присвоенный государственный учетный номер (инвентарный) здания, сооружения, объекта незавершенного строительства	Инвентарный номер 122
3.	Кадастровый номер земельного участка (земельных участков), в границах которого (которых) расположены здание, сооружение, объект незавершенного строительства	13:01:0132001:17
4.	Уникальный учетный номер кадастрового квартала, в границах которого расположены здание, сооружение, объект незавершенного строительства	13:01:0132001
5.	Адрес здания, сооружения, объекта незавершенного строительства	431861, Российская Федерация, Республика Мордовия, Ардатовский р-н, Ардатов г, Есенина ул, д. 19
5.1.	Сведения о местоположении здания, сооружения, объекта незавершенного строительства (при отсутствии адреса) в структурированном в соответствии с федеральной информационной адресной системой виде	—
5.3.	Дополнительные сведения о местоположении	—

1	2				3			
6.	Иные сведения				—			
3. Пояснения к сведениям об объекте недвижимости с кадастровым номером 13:01:0132001:185 :								
1.	—							
1. Сведения о характерных точках контура объекта недвижимости с кадастровым номером 13:01:0132001:191 :								
Система координат МСК-13, зона 1				Зона № 1				
Обоз- начение харак- терных точек границ	Содержатся в Едином государственном реестре недвижимости			Определены в ходе выполнения комплексных кадастровых работ			Метод определения координат	Формулы, примененные для расчета средней квадратической погрешности определения координат характерных точек (Mt), м, с подставленными в такие формулы значениями и итоговые (вычисленные) значения Mt, м
	координаты, м		Радиус, м	координаты, м		Радиус, м		
	X	Y	R	X	Y	R		
1	2	3	4	5	6	7	8	9
н645O	—	—	—	465 705,17	1 358 084,83	—	Метод спутниковых геодезических измерений (определений)	Mt=0,10 вычислено с использованием программного обеспечения Topcon Tools v.7.1 лицензия № SRN 09169 = 0,10
н646O	—	—	—	465 695,99	1 358 084,89	—		
н647O	—	—	—	465 696,10	1 358 096,21	—		
н648O	—	—	—	465 705,39	1 358 095,72	—		
н645O	—	—	—	465 705,17	1 358 084,83	—		
2. Сведения о характеристиках объекта недвижимости с кадастровым номером 13:01:0132001:191 :								
№ п/п	Наименование характеристики				Значение характеристики			

1	2					3		
1.	Вид объекта недвижимости					Здание		
2.	Ранее присвоенный государственный учетный номер (инвентарный) здания, сооружения, объекта незавершенного строительства					Инвентарный номер 123		
3.	Кадастровый номер земельного участка (земельных участков), в границах которого (которых) расположены здание, сооружение, объект незавершенного строительства					13:01:0132001:95		
4.	Уникальный учетный номер кадастрового квартала, в границах которого расположены здание, сооружение, объект незавершенного строительства					13:01:0132001		
5.	Адрес здания, сооружения, объекта незавершенного строительства					431861, Российская Федерация, Республика Мордовия, Ардатовский р-н, Ардатов г, Есенина ул, д. 20		
5.1.	Сведения о местоположении здания, сооружения, объекта незавершенного строительства (при отсутствии адреса) в структурированном в соответствии с федеральной информационной адресной системой виде					—		
5.3.	Дополнительные сведения о местоположении					—		
6.	Иные сведения					—		
3. Пояснения к сведениям об объекте недвижимости с кадастровым номером 13:01:0132001:191 :								
1.	—							
1. Сведения о характерных точках контура объекта недвижимости с кадастровым номером 13:01:0132001:194 :								
Система координат МСК-13, зона 1 Зона № 1								
Обозначение характерных точек границ	Содержатся в Едином государственном реестре недвижимости			Определены в ходе выполнения комплексных кадастровых работ			Метод определения координат	Формулы, примененные для расчета средней квадратической погрешности определения координат характерных точек (Mt), м, с подставленными в такие формулы значениями и итоговые (вычисленные) значения Mt, м
	координаты, м		Радиус, м	координаты, м		Радиус, м		
	X	Y	R	X	Y	R		
1	2	3	4	5	6	7	8	9
n657O	—	—	—	465 539,35	1 358 087,82	—	Метод спутниковых геодезических измерений (определений)	Mt=0,10 вычислено с использованием программного обеспечения Topcon Tools v.7.1 лицензия № SRN 09169 = 0,10

1	2	3	4	5	6	7	8	9
н658О	—	—	—	465 531,66	1 358 088,40	—	Метод спутниковых геодезических измерений (определений)	Mt=0,10 вычислено с использованием программного обеспечения Topcon Tools v.7.1 лицензия № SRN 09169 = 0,10
н659О	—	—	—	465 530,94	1 358 079,54	—		
н660О	—	—	—	465 538,86	1 358 078,92	—		
н657О	—	—	—	465 539,35	1 358 087,82	—		

2. Сведения о характеристиках объекта недвижимости с кадастровым номером 13:01:0132001:194 :

№ п/п	Наименование характеристики	Значение характеристики
1	2	3
1.	Вид объекта недвижимости	Здание
2.	Ранее присвоенный государственный учетный номер (инвентарный) здания, сооружения, объекта незавершенного строительства	Инвентарный номер 111
3.	Кадастровый номер земельного участка (земельных участков), в границах которого (которых) расположены здание, сооружение, объект незавершенного строительства	13:01:0132001:84
4.	Уникальный учетный номер кадастрового квартала, в границах которого расположены здание, сооружение, объект незавершенного строительства	13:01:0132001
5.	Адрес здания, сооружения, объекта незавершенного строительства	431861, Российская Федерация, Республика Мордовия, Ардатовский р-н, Ардатов г, Есенина ул, д. 7
5.1.	Сведения о местоположении здания, сооружения, объекта незавершенного строительства (при отсутствии адреса) в структурированном в соответствии с федеральной информационной адресной системой виде	—
5.3.	Дополнительные сведения о местоположении	—

1	2				3			
6.	Иные сведения				—			
3. Пояснения к сведениям об объекте недвижимости с кадастровым номером 13:01:0132001:194 :								
1.	—							
1. Сведения о характерных точках контура объекта недвижимости с кадастровым номером 13:01:0132001:140 :								
Система координат МСК-13, зона 1				Зона № 1				
Обоз- начение харак- терных точек границ	Содержатся в Едином государственном реестре недвижимости			Определены в ходе выполнения комплексных кадастровых работ			Метод определения координат	Формулы, примененные для расчета средней квадратической погрешности определения координат характерных точек (Mt), м, с подставленными в такие формулы значениями и итоговые (вычисленные) значения Mt, м
	координаты, м		Радиус, м	координаты, м		Радиус, м		
	X	Y	R	X	Y	R		
1	2	3	4	5	6	7	8	9
н455О	—	—	—	465 702,33	1 357 992,17	—	Метод спутниковых геодезических измерений (определений)	Mt=0,10 вычислено с использованием программного обеспечения Topcon Tools v.7.1 лицензия № SRN 09169 = 0,10
н456О	—	—	—	465 685,85	1 357 992,60	—		
н457О	—	—	—	465 685,98	1 358 000,86	—		
н458О	—	—	—	465 702,55	1 358 000,47	—		
н455О	—	—	—	465 702,33	1 357 992,17	—		
2. Сведения о характеристиках объекта недвижимости с кадастровым номером 13:01:0132001:140 :								
№ п/п	Наименование характеристики				Значение характеристики			

1	2					3		
1.	Вид объекта недвижимости					Здание		
2.	Ранее присвоенный государственный учетный номер (инвентарный) здания, сооружения, объекта незавершенного строительства					Инвентарный номер 1108, Кадастровый номер 13:01		
3.	Кадастровый номер земельного участка (земельных участков), в границах которого (которых) расположены здание, сооружение, объект незавершенного строительства					13:01:0132001:53		
4.	Уникальный учетный номер кадастрового квартала, в границах которого расположены здание, сооружение, объект незавершенного строительства					13:01:0132001		
5.	Адрес здания, сооружения, объекта незавершенного строительства					431861, Российская Федерация, Республика Мордовия, Ардатовский р-н, Ардатов г, Раптанова ул, д. 15		
5.1.	Сведения о местоположении здания, сооружения, объекта незавершенного строительства (при отсутствии адреса) в структурированном в соответствии с федеральной информационной адресной системой виде					—		
5.3.	Дополнительные сведения о местоположении					—		
6.	Иные сведения					—		
3. Пояснения к сведениям об объекте недвижимости с кадастровым номером 13:01:0132001:140 :								
1.	—							
1. Сведения о характерных точках контура объекта недвижимости с кадастровым номером 13:01:0132001:148 :								
Система координат МСК-13, зона 1 Зона № 1								
Обозначение характерных точек границ	Содержатся в Едином государственном реестре недвижимости			Определены в ходе выполнения комплексных кадастровых работ			Метод определения координат	Формулы, примененные для расчета средней квадратической погрешности определения координат характерных точек (Mt), м, с подставленными в такие формулы значениями и итоговые (вычисленные) значения Mt, м
	координаты, м		Радиус, м	координаты, м		Радиус, м		
	X	Y	R	X	Y	R		
1	2	3	4	5	6	7	8	9
n483O	—	—	—	465 755,93	1 358 024,35	—	Метод спутниковых геодезических измерений (определений)	Mt=0,10 вычислено с использованием программного обеспечения Topcon Tools v.7.1 лицензия № SRN 09169 = 0,10

1	2	3	4	5	6	7	8	9
н4840	—	—	—	465 744,03	1 358 024,44	—	Метод спутниковых геодезических измерений (определений)	Mt=0,10 вычислено с использованием программного обеспечения Topcon Tools v.7.1 лицензия № SRN 09169 = 0,10
н4850	—	—	—	465 744,08	1 358 035,48	—		
н4860	—	—	—	465 755,97	1 358 035,30	—		
н4830	—	—	—	465 755,93	1 358 024,35	—		

2. Сведения о характеристиках объекта недвижимости с кадастровым номером 13:01:0132001:148 :

№ п/п	Наименование характеристики	Значение характеристики
1	2	3
1.	Вид объекта недвижимости	Здание
2.	Ранее присвоенный государственный учетный номер (инвентарный) здания, сооружения, объекта незавершенного строительства	Инвентарный номер 1116
3.	Кадастровый номер земельного участка (земельных участков), в границах которого (которых) расположены здание, сооружение, объект незавершенного строительства	13:01:0132001:76
4.	Уникальный учетный номер кадастрового квартала, в границах которого расположены здание, сооружение, объект незавершенного строительства	13:01:0132001
5.	Адрес здания, сооружения, объекта незавершенного строительства	431861, Российская Федерация, Республика Мордовия, Ардатовский р-н, Ардатов г, Раптанова ул, д. 18
5.1.	Сведения о местоположении здания, сооружения, объекта незавершенного строительства (при отсутствии адреса) в структурированном в соответствии с федеральной информационной адресной системой виде	—
5.3.	Дополнительные сведения о местоположении	—

1	2				3			
6.	Иные сведения				—			
3. Пояснения к сведениям об объекте недвижимости с кадастровым номером 13:01:0132001:148 :								
1.	—							
1. Сведения о характерных точках контура объекта недвижимости с кадастровым номером 13:01:0132001:151 :								
Система координат МСК-13, зона 1				Зона № 1				
Обоз- начение харак- терных точек границ	Содержатся в Едином государственном реестре недвижимости			Определены в ходе выполнения комплексных кадастровых работ			Метод определения координат	Формулы, примененные для расчета средней квадратической погрешности определения координат характерных точек (Mt), м, с подставленными в такие формулы значениями и итоговые (вычисленные) значения Mt, м
	координаты, м		Радиус, м	координаты, м		Радиус, м		
	X	Y	R	X	Y	R		
1	2	3	4	5	6	7	8	9
н4950	—	—	—	465 657,87	1 358 145,58	—	Метод спутниковых геодезических измерений (определений)	Mt=0,10 вычислено с использованием программного обеспечения Topcon Tools v.7.1 лицензия № SRN 09169 = 0,10
н4960	—	—	—	465 660,37	1 358 156,03	—		
н4970	—	—	—	465 654,59	1 358 157,32	—		
н4980	—	—	—	465 651,99	1 358 147,04	—		
н4950	—	—	—	465 657,87	1 358 145,58	—		
2. Сведения о характеристиках объекта недвижимости с кадастровым номером 13:01:0132001:151 :								
№ п/п	Наименование характеристики				Значение характеристики			

1	2					3		
1.	Вид объекта недвижимости					Здание		
2.	Ранее присвоенный государственный учетный номер (инвентарный) здания, сооружения, объекта незавершенного строительства					Инвентарный номер 26, Условный номер 13-13-06/010/2008-117		
3.	Кадастровый номер земельного участка (земельных участков), в границах которого (которых) расположены здание, сооружение, объект незавершенного строительства					13:01:0132001:9		
4.	Уникальный учетный номер кадастрового квартала, в границах которого расположены здание, сооружение, объект незавершенного строительства					13:01:0132001		
5.	Адрес здания, сооружения, объекта незавершенного строительства					431861, Российская Федерация, Республика Мордовия, Ардатовский р-н, Ардатов г, Рабочая ул, д. 26		
5.1.	Сведения о местоположении здания, сооружения, объекта незавершенного строительства (при отсутствии адреса) в структурированном в соответствии с федеральной информационной адресной системой виде					—		
5.3.	Дополнительные сведения о местоположении					—		
6.	Иные сведения					—		
3. Пояснения к сведениям об объекте недвижимости с кадастровым номером 13:01:0132001:151 :								
1.	—							
1. Сведения о характерных точках контура объекта недвижимости с кадастровым номером 13:01:0132001:155 :								
Система координат				МСК-13, зона 1			Зона № 1	
Обозначение характерных точек границ	Содержатся в Едином государственном реестре недвижимости			Определены в ходе выполнения комплексных кадастровых работ			Метод определения координат	Формулы, примененные для расчета средней квадратической погрешности определения координат характерных точек (Mt), м, с подставленными в такие формулы значениями и итоговые (вычисленные) значения Mt, м
	координаты, м		Радиус, м	координаты, м		Радиус, м		
	X	Y	R	X	Y	R		
1	2	3	4	5	6	7	8	9
н511О	—	—	—	465 838,37	1 358 102,82	—	Метод спутниковых геодезических измерений (определений)	Mt=0,10 вычислено с использованием программного обеспечения Topcon Tools v.7.1 лицензия № SRN 09169 = 0,10

1	2	3	4	5	6	7	8	9
н5120	—	—	—	465 839,29	1 358 110,65	—	Метод спутниковых геодезических измерений (определений)	Mt=0,10 вычислено с использованием программного обеспечения Topcon Tools v.7.1 лицензия № SRN 09169 = 0,10
н5130	—	—	—	465 844,39	1 358 109,94	—		
н5140	—	—	—	465 843,45	1 358 102,20	—		
н5110	—	—	—	465 838,37	1 358 102,82	—		

2. Сведения о характеристиках объекта недвижимости с кадастровым номером 13:01:0132001:155 :

№ п/п	Наименование характеристики	Значение характеристики
1	2	3
1.	Вид объекта недвижимости	Здание
2.	Ранее присвоенный государственный учетный номер (инвентарный) здания, сооружения, объекта незавершенного строительства	Инвентарный номер 8
3.	Кадастровый номер земельного участка (земельных участков), в границах которого (которых) расположены здание, сооружение, объект незавершенного строительства	13:01:0132001:11
4.	Уникальный учетный номер кадастрового квартала, в границах которого расположены здание, сооружение, объект незавершенного строительства	13:01:0132001
5.	Адрес здания, сооружения, объекта незавершенного строительства	431861, Российская Федерация, Республика Мордовия, Ардатовский р-н, Ардатов г, Рабочая ул, д. 8
5.1.	Сведения о местоположении здания, сооружения, объекта незавершенного строительства (при отсутствии адреса) в структурированном в соответствии с федеральной информационной адресной системой виде	—
5.3.	Дополнительные сведения о местоположении	—

1	2				3			
6.	Иные сведения				—			
3. Пояснения к сведениям об объекте недвижимости с кадастровым номером 13:01:0132001:155 :								
1.	—							
1. Сведения о характерных точках контура объекта недвижимости с кадастровым номером 13:01:0132001:157 :								
Система координат МСК-13, зона 1				Зона № 1				
Обоз- начение харак- терных точек границ	Содержатся в Едином государственном реестре недвижимости			Определены в ходе выполнения комплексных кадастровых работ			Метод определения координат	Формулы, примененные для расчета средней квадратической погрешности определения координат характерных точек (Mt), м, с подставленными в такие формулы значениями и итоговые (вычисленные) значения Mt, м
	координаты, м		Радиус, м	координаты, м		Радиус, м		
	X	Y	R	X	Y	R		
1	2	3	4	5	6	7	8	9
н519О	—	—	—	465 645,82	1 358 151,36	—	Метод спутниковых геодезических измерений (определений)	Mt=0,10 вычислено с использованием программного обеспечения Topcon Tools v.7.1 лицензия № SRN 09169 = 0,10
н520О	—	—	—	465 647,32	1 358 159,08	—		
н521О	—	—	—	465 642,92	1 358 160,25	—		
н522О	—	—	—	465 641,22	1 358 152,42	—		
н519О	—	—	—	465 645,82	1 358 151,36	—		
2. Сведения о характеристиках объекта недвижимости с кадастровым номером 13:01:0132001:157 :								
№ п/п	Наименование характеристики				Значение характеристики			

1	2					3		
1.	Вид объекта недвижимости					Здание		
2.	Ранее присвоенный государственный учетный номер (инвентарный) здания, сооружения, объекта незавершенного строительства					Инвентарный номер 28		
3.	Кадастровый номер земельного участка (земельных участков), в границах которого (которых) расположены здание, сооружение, объект незавершенного строительства					13:01:0132001:43		
4.	Уникальный учетный номер кадастрового квартала, в границах которого расположены здание, сооружение, объект незавершенного строительства					13:01:0132001		
5.	Адрес здания, сооружения, объекта незавершенного строительства					431861, Российская Федерация, Республика Мордовия, Ардатовский р-н, Ардатов г, Рабочая ул, д. 28		
5.1.	Сведения о местоположении здания, сооружения, объекта незавершенного строительства (при отсутствии адреса) в структурированном в соответствии с федеральной информационной адресной системой виде					—		
5.3.	Дополнительные сведения о местоположении					—		
6.	Иные сведения					—		
3. Пояснения к сведениям об объекте недвижимости с кадастровым номером 13:01:0132001:157 :								
1.	—							
1. Сведения о характерных точках контура объекта недвижимости с кадастровым номером 13:01:0132001:161 :								
Система координат МСК-13, зона 1 Зона № 1								
Обозначение характерных точек границ	Содержатся в Едином государственном реестре недвижимости			Определены в ходе выполнения комплексных кадастровых работ			Метод определения координат	Формулы, примененные для расчета средней квадратической погрешности определения координат характерных точек (Mt), м, с подставленными в такие формулы значениями и итоговые (вычисленные) значения Mt, м
	координаты, м		Радиус, м	координаты, м		Радиус, м		
	X	Y	R	X	Y	R		
1	2	3	4	5	6	7	8	9
н531О	—	—	—	465 690,83	1 358 137,68	—	Метод спутниковых геодезических измерений (определений)	Mt=0,10 вычислено с использованием программного обеспечения Topcon Tools v.7.1 лицензия № SRN 09169 = 0,10

1	2	3	4	5	6	7	8	9
н5320	—	—	—	465 693,19	1 358 147,78	—	Метод спутниковых геодезических измерений (определений)	Mt=0,10 вычислено с использованием программного обеспечения Topcon Tools v.7.1 лицензия № SRN 09169 = 0,10
н5330	—	—	—	465 686,14	1 358 149,49	—		
н5340	—	—	—	465 684,17	1 358 140,63	—		
н5350	—	—	—	465 688,94	1 358 139,58	—		
н5360	—	—	—	465 688,63	1 358 138,17	—		
н5310	—	—	—	465 690,83	1 358 137,68	—		

2. Сведения о характеристиках объекта недвижимости с кадастровым номером 13:01:0132001:161 :

№ п/п	Наименование характеристики	Значение характеристики
1	2	3
1.	Вид объекта недвижимости	Здание
2.	Ранее присвоенный государственный учетный номер (инвентарный) здания, сооружения, объекта незавершенного строительства	Инвентарный номер 22
3.	Кадастровый номер земельного участка (земельных участков), в границах которого (которых) расположены здание, сооружение, объект незавершенного строительства	13:01:0132001:26

1	2					3		
4.	Уникальный учетный номер кадастрового квартала, в границах которого расположены здание, сооружение, объект незавершенного строительства					13:01:0132001		
5.	Адрес здания, сооружения, объекта незавершенного строительства					431861, Российская Федерация, Республика Мордовия, Ардатовский р-н, Ардатов г, Рабочая ул, д. 22		
5.1.	Сведения о местоположении здания, сооружения, объекта незавершенного строительства (при отсутствии адреса) в структурированном в соответствии с федеральной информационной адресной системой виде					—		
5.3.	Дополнительные сведения о местоположении					—		
6.	Иные сведения					—		
3. Пояснения к сведениям об объекте недвижимости с кадастровым номером 13:01:0132001:161 :								
1.	—							
1. Сведения о характерных точках контура объекта недвижимости с кадастровым номером 13:01:0132001:163 :								
Система координат МСК-13, зона 1 Зона № 1								
Обоз- начение харак- терных точек границ	Содержатся в Едином государственном реестре недвижимости			Определены в ходе выполнения комплексных кадастровых работ			Метод определения координат	Формулы, примененные для расчета средней квадратической погрешности определения координат характерных точек (Mt), м, с подставленными в такие формулы значениями и итоговые (вычисленные) значения Mt, м
	координаты, м		Радиус, м	координаты, м		Радиус, м		
	X	Y	R	X	Y	R		
1	2	3	4	5	6	7	8	9
н541О	—	—	—	465 559,91	1 358 181,11	—	Метод спутниковых геодезических измерений (определений)	Mt=0,10 вычислено с использованием программного обеспечения Topcon Tools v.7.1 лицензия № SRN 09169 = 0,10
н542О	—	—	—	465 566,91	1 358 179,40	—		
н543О	—	—	—	465 565,06	1 358 171,81	—		

1. Сведения о характерных точках контура объекта недвижимости с кадастровым номером							13:01:0132001:168	:
Система координат							МСК-13, зона 1	Зона № 1
Обозначение характерных точек границ	Содержатся в Едином государственном реестре недвижимости			Определены в ходе выполнения комплексных кадастровых работ			Метод определения координат	Формулы, примененные для расчета средней квадратической погрешности определения координат характерных точек (Mt), м, с подставленными в такие формулы значениями и итоговые (вычисленные) значения Mt, м
	координаты, м		Радиус, м	координаты, м		Радиус, м		
	X	Y	R	X	Y	R		
1	2	3	4	5	6	7	8	9
н5570	—	—	—	465 618,06	1 358 000,08	—	Метод спутниковых геодезических измерений (определений)	Mt=0,10 вычислено с использованием программного обеспечения Topcon Tools v.7.1 лицензия № SRN 09169 = 0,10
н5580	—	—	—	465 605,97	1 357 999,87	—		
н5590	—	—	—	465 606,18	1 357 989,84	—		
н5600	—	—	—	465 618,40	1 357 990,22	—		
н5570	—	—	—	465 618,06	1 358 000,08	—		
2. Сведения о характеристиках объекта недвижимости с кадастровым номером							13:01:0132001:168	:
№ п/п	Наименование характеристики			Значение характеристики				
1	2			3				
1.	Вид объекта недвижимости			Здание				
2.	Ранее присвоенный государственный учетный номер (инвентарный) здания, сооружения, объекта незавершенного строительства			Инвентарный номер 1110, Условный номер 13:01:154/2003:5				

1	2					3				
3.	Кадастровый номер земельного участка (земельных участков), в границах которого (которых) расположены здание, сооружение, объект незавершенного строительства					13:01:0132001:48				
4.	Уникальный учетный номер кадастрового квартала, в границах которого расположены здание, сооружение, объект незавершенного строительства					13:01:0132001				
5.	Адрес здания, сооружения, объекта незавершенного строительства					431861, Российская Федерация, Республика Мордовия, Ардатовский р-н, Ардатов г, Раптанова ул, д. 9				
5.1.	Сведения о местоположении здания, сооружения, объекта незавершенного строительства (при отсутствии адреса) в структурированном в соответствии с федеральной информационной адресной системой виде					—				
5.3.	Дополнительные сведения о местоположении					—				
6.	Иные сведения					—				
3. Пояснения к сведениям об объекте недвижимости с кадастровым номером 13:01:0132001:168 :										
1.	—									
1. Сведения о характерных точках контура объекта недвижимости с кадастровым номером 13:01:0132001:175 :										
Система координат МСК-13, зона 1 Зона № 1										
Обозначение характерных точек границ	Содержатся в Едином государственном реестре недвижимости			Определены в ходе выполнения комплексных кадастровых работ			Метод определения координат	Формулы, примененные для расчета средней квадратической погрешности определения координат характерных точек (Mt), м, с подставленными в такие формулы значениями и итоговые (вычисленные) значения Mt, м		
	координаты, м		Радиус, м	координаты, м		Радиус, м				
	X	Y	R	X	Y	R				
1	2	3	4	5	6	7	8	9		
н585О	—	—	—	465 584,09	1 358 024,01	—	Метод спутниковых геодезических измерений (определений)	Mt=0,10 вычислено с использованием программного обеспечения Topcon Tools v.7.1 лицензия № SRN 09169 = 0,10		
н586О	—	—	—	465 577,37	1 358 024,20	—				

1	2	3	4	5	6	7	8	9
н5870	—	—	—	465 577,63	1 358 033,55	—	Метод спутниковых геодезических измерений (определений)	Mt=0,10 вычислено с использованием программного обеспечения Topcon Tools v.7.1 лицензия № SRN 09169 = 0,10
н5880	—	—	—	465 584,41	1 358 033,29	—		
н5850	—	—	—	465 584,09	1 358 024,01	—		

2. Сведения о характеристиках объекта недвижимости с кадастровым номером 13:01:0132001:175 :

№ п/п	Наименование характеристики	Значение характеристики
1	2	3
1.	Вид объекта недвижимости	Здание
2.	Ранее присвоенный государственный учетный номер (инвентарный) здания, сооружения, объекта незавершенного строительства	Инвентарный номер 1109, Условный номер 13-13-06/077/2008-046
3.	Кадастровый номер земельного участка (земельных участков), в границах которого (которых) расположены здание, сооружение, объект незавершенного строительства	13:01:0132001:13
4.	Уникальный учетный номер кадастрового квартала, в границах которого расположены здание, сооружение, объект незавершенного строительства	13:01:0132001
5.	Адрес здания, сооружения, объекта незавершенного строительства	431861, Российская Федерация, Республика Мордовия, Ардатовский р-н, Ардатов г, Раптанова ул, д. 8
5.1.	Сведения о местоположении здания, сооружения, объекта незавершенного строительства (при отсутствии адреса) в структурированном в соответствии с федеральной информационной адресной системой виде	—
5.3.	Дополнительные сведения о местоположении	—
6.	Иные сведения	—

3. Пояснения к сведениям об объекте недвижимости с кадастровым номером 13:01:0132001:175 :

1.	—
----	---

1. Сведения о характерных точках контура объекта недвижимости с кадастровым номером 13:01:0132001:176:

Система координат МСК-13, зона 1							Зона № 1	
Обозначение характерных точек границ	Содержатся в Едином государственном реестре недвижимости			Определены в ходе выполнения комплексных кадастровых работ			Метод определения координат	Формулы, примененные для расчета средней квадратической погрешности определения координат характерных точек (Mt), м, с подставленными в такие формулы значениями и итоговые (вычисленные) значения Mt, м
	координаты, м		Радиус, м	координаты, м		Радиус, м		
	X	Y	R	X	Y	R		
1	2	3	4	5	6	7	8	9
н589O	—	—	—	465 751,88	1 358 134,34	—	Метод спутниковых геодезических измерений (определений)	Mt=0,10 вычислено с использованием программного обеспечения Topcon Tools v.7.1 лицензия № SRN 09169 = 0,10
н590O	—	—	—	465 746,30	1 358 135,31	—		
н591O	—	—	—	465 744,53	1 358 125,13	—		
н592O	—	—	—	465 750,24	1 358 124,06	—		
н589O	—	—	—	465 751,88	1 358 134,34	—		

2. Сведения о характеристиках объекта недвижимости с кадастровым номером 13:01:0132001:176:

№ п/п	Наименование характеристики	Значение характеристики
1	2	3
1.	Вид объекта недвижимости	Здание
2.	Ранее присвоенный государственный учетный номер (инвентарный) здания, сооружения, объекта незавершенного строительства	Инвентарный номер 16

1		2				3			
3.		Кадастровый номер земельного участка (земельных участков), в границах которого (которых) расположены здание, сооружение, объект незавершенного строительства				13:01:0132001:25			
4.		Уникальный учетный номер кадастрового квартала, в границах которого расположены здание, сооружение, объект незавершенного строительства				13:01:0132001			
5.		Адрес здания, сооружения, объекта незавершенного строительства				431861, Российская Федерация, Республика Мордовия, Ардатовский р-н, Ардатов г, Рабочая ул, д. 16			
5.1.		Сведения о местоположении здания, сооружения, объекта незавершенного строительства (при отсутствии адреса) в структурированном в соответствии с федеральной информационной адресной системой виде				—			
5.3.		Дополнительные сведения о местоположении				—			
6.		Иные сведения				—			
3. Пояснения к сведениям об объекте недвижимости с кадастровым номером 13:01:0132001:176 :									
1.		—							
1. Сведения о характерных точках контура объекта недвижимости с кадастровым номером 13:01:0132001:179 :									
Система координат МСК-13, зона 1Зона № 1									
Обоз- начение харак- терных точек границ	Содержатся в Едином государственном реестре недвижимости			Определены в ходе выполнения комплексных кадастровых работ			Метод определения координат	Формулы, примененные для расчета средней квадратической погрешности определения координат характерных точек (Mt), м, с подставленными в такие формулы значениями и итоговые (вычисленные) значения Mt, м	
	координаты, м		Радиус, м	координаты, м		Радиус, м			
	X	Y	R	X	Y	R			
1	2	3	4	5	6	7	8	9	
н601О	—	—	—	465 878,51	1 357 907,09	—	Метод спутниковых геодезических измерений (определений)	Mt=0,10 вычислено с использованием программного обеспечения Topcon Tools v.7.1 лицензия № SRN 09169 = 0,10	
н602О	—	—	—	465 869,05	1 357 903,50	—			

1	2	3	4	5	6	7	8	9
н603О	—	—	—	465 861,83	1 357 921,73	—	Метод спутниковых геодезических измерений (определений)	Mt=0,10 вычислено с использованием программного обеспечения Topcon Tools v.7.1 лицензия № SRN 09169 = 0,10
н604О	—	—	—	465 871,77	1 357 925,27	—		
н601О	—	—	—	465 878,51	1 357 907,09	—		

2. Сведения о характеристиках объекта недвижимости с кадастровым номером 13:01:0132001:179 :

№ п/п	Наименование характеристики	Значение характеристики
1	2	3
1.	Вид объекта недвижимости	Здание
2.	Ранее присвоенный государственный учетный номер (инвентарный) здания, сооружения, объекта незавершенного строительства	Инвентарный номер 135, Условный номер 13:1:4:0:49:9:А:0
3.	Кадастровый номер земельного участка (земельных участков), в границах которого (которых) расположены здание, сооружение, объект незавершенного строительства	13:01:0132001:18
4.	Уникальный учетный номер кадастрового квартала, в границах которого расположены здание, сооружение, объект незавершенного строительства	13:01:0132001
5.	Адрес здания, сооружения, объекта незавершенного строительства	431861, Российская Федерация, Республика Мордовия, Ардатовский р-н, Ардатов г, Садовая ул, д. 9
5.1.	Сведения о местоположении здания, сооружения, объекта незавершенного строительства (при отсутствии адреса) в структурированном в соответствии с федеральной информационной адресной системой виде	—
5.3.	Дополнительные сведения о местоположении	—
6.	Иные сведения	—

3. Пояснения к сведениям об объекте недвижимости с кадастровым номером 13:01:0132001:179 :

1.	—
----	---

1. Сведения о характерных точках контура объекта недвижимости с кадастровым номером							13:01:0132001:181	:
Система координат							МСК-13, зона 1	Зона № 1
Обозначение характерных точек границ	Содержатся в Едином государственном реестре недвижимости			Определены в ходе выполнения комплексных кадастровых работ			Метод определения координат	Формулы, примененные для расчета средней квадратической погрешности определения координат характерных точек (Mt), м, с подставленными в такие формулы значениями и итоговые (вычисленные) значения Mt, м
	координаты, м		Радиус, м	координаты, м		Радиус, м		
	X	Y	R	X	Y	R		
1	2	3	4	5	6	7	8	9
н605O	—	—	—	465 646,23	1 358 068,60	—	Метод спутниковых геодезических измерений (определений)	Mt=0,10 вычислено с использованием программного обеспечения Topcon Tools v.7.1 лицензия № SRN 09169 = 0,10
н606O	—	—	—	465 637,33	1 358 069,07	—		
н607O	—	—	—	465 637,92	1 358 078,62	—		
н608O	—	—	—	465 646,74	1 358 078,12	—		
н605O	—	—	—	465 646,23	1 358 068,60	—		
2. Сведения о характеристиках объекта недвижимости с кадастровым номером							13:01:0132001:181	:
№ п/п	Наименование характеристики			Значение характеристики				
1	2			3				
1.	Вид объекта недвижимости			Здание				
2.	Ранее присвоенный государственный учетный номер (инвентарный) здания, сооружения, объекта незавершенного строительства			Инвентарный номер 120				

1	2					3				
3.	Кадастровый номер земельного участка (земельных участков), в границах которого (которых) расположены здание, сооружение, объект незавершенного строительства					13:01:0132001:77				
4.	Уникальный учетный номер кадастрового квартала, в границах которого расположены здание, сооружение, объект незавершенного строительства					13:01:0132001				
5.	Адрес здания, сооружения, объекта незавершенного строительства					431861, Российская Федерация, Республика Мордовия, Ардатовский р-н, Ардатов г, Есенина ул, д. 17				
5.1.	Сведения о местоположении здания, сооружения, объекта незавершенного строительства (при отсутствии адреса) в структурированном в соответствии с федеральной информационной адресной системой виде					—				
5.3.	Дополнительные сведения о местоположении					—				
6.	Иные сведения					—				
3. Пояснения к сведениям об объекте недвижимости с кадастровым номером 13:01:0132001:181 :										
1.	—									
1. Сведения о характерных точках контура объекта недвижимости с кадастровым номером 13:01:0132001:186 :										
Система координат МСК-13, зона 1 Зона № 1										
Обозначение характерных точек границ	Содержатся в Едином государственном реестре недвижимости			Определены в ходе выполнения комплексных кадастровых работ			Метод определения координат	Формулы, примененные для расчета средней квадратической погрешности определения координат характерных точек (Mt), м, с подставленными в такие формулы значениями и итоговые (вычисленные) значения Mt, м		
	координаты, м		Радиус, м	координаты, м		Радиус, м				
	X	Y	R	X	Y	R				
1	2	3	4	5	6	7	8	9		
н625О	—	—	—	465 826,90	1 358 060,72	—	Метод спутниковых геодезических измерений (определений)	Mt=0,10 вычислено с использованием программного обеспечения Topcon Tools v.7.1 лицензия № SRN 09169 = 0,10		
н626О	—	—	—	465 827,59	1 358 072,63	—				

1	2	3	4	5	6	7	8	9
н6270	—	—	—	465 817,76	1 358 073,18	—	Метод спутниковых геодезических измерений (определений)	Mt=0,10 вычислено с использованием программного обеспечения Topcon Tools v.7.1 лицензия № SRN 09169 = 0,10
н6280	—	—	—	465 817,32	1 358 061,20	—		
н6250	—	—	—	465 826,90	1 358 060,72	—		

2. Сведения о характеристиках объекта недвижимости с кадастровым номером 13:01:0132001:186 :

№ п/п	Наименование характеристики	Значение характеристики
1	2	3
1.	Вид объекта недвижимости	Здание
2.	Ранее присвоенный государственный учетный номер (инвентарный) здания, сооружения, объекта незавершенного строительства	Инвентарный номер 89:203:002:000001260, Инвентарный номер 89:240:002:000001260, Условный номер 13-13-07/040/2012-177
3.	Кадастровый номер земельного участка (земельных участков), в границах которого (которых) расположены здание, сооружение, объект незавершенного строительства	13:01:0132001:97
4.	Уникальный учетный номер кадастрового квартала, в границах которого расположены здание, сооружение, объект незавершенного строительства	13:01:0132001
5.	Адрес здания, сооружения, объекта незавершенного строительства	431861, Российская Федерация, Республика Мордовия, Ардатовский р-н, Ардатов г, Есенина ул, д. 24
5.1.	Сведения о местоположении здания, сооружения, объекта незавершенного строительства (при отсутствии адреса) в структурированном в соответствии с федеральной информационной адресной системой виде	—
5.3.	Дополнительные сведения о местоположении	—
6.	Иные сведения	—

3. Пояснения к сведениям об объекте недвижимости с кадастровым номером 13:01:0132001:186 :

1.	—
----	---

1. Сведения о характерных точках контура объекта недвижимости с кадастровым номером						13:01:0132001:187		:		
Система координат			МСК-13, зона 1			Зона №		1		
Обоз- начение харак- терных точек границ	Содержатся в Едином государственном реестре недвижимости		Определены в ходе выполнения комплексных кадастровых работ		Метод определения координат		Формулы, примененные для расчета средней квадратической погрешности определения координат характерных точек (Mt), м, с подставленными в такие формулы значениями и итоговые (вычисленные) значения Mt, м			
	координаты, м		Радиус, м	координаты, м					Радиус, м	
	X	Y	R	X					Y	R
1	2	3	4	5	6	7	8	9		
н629О	—	—	—	465 777,14	1 358 055,59	—	Метод спутниковых геодезических измерений (определений)	Mt=0,10 вычислено с использованием программного обеспечения Topcon Tools v.7.1 лицензия № SRN 09169 = 0,10		
н630О	—	—	—	465 778,35	1 358 066,43	—				
н631О	—	—	—	465 765,92	1 358 067,38	—				
н632О	—	—	—	465 765,09	1 358 059,75	—				
н633О	—	—	—	465 763,66	1 358 059,92	—				
н634О	—	—	—	465 763,14	1 358 055,42	—				

1	2	3	4	5	6	7	8	9
н6350	—	—	—	465 768,67	1 358 054,80	—	Метод спутниковых геодезических измерений (определений)	Mt=0,10 вычислено с использованием программного обеспечения Topcon Tools v.7.1 лицензия № SRN 09169 = 0,10
н6360	—	—	—	465 768,82	1 358 056,22	—		
н6290	—	—	—	465 777,14	1 358 055,59	—		

2. Сведения о характеристиках объекта недвижимости с кадастровым номером 13:01:0132001:187 :

№ п/п	Наименование характеристики	Значение характеристики
1	2	3
1.	Вид объекта недвижимости	Здание
2.	Ранее присвоенный государственный учетный номер (инвентарный) здания, сооружения, объекта незавершенного строительства	Инвентарный номер 129, Кадастровый номер 13:01
3.	Кадастровый номер земельного участка (земельных участков), в границах которого (которых) расположены здание, сооружение, объект незавершенного строительства	13:01:0132001:29, 13:01:0132001:81
4.	Уникальный учетный номер кадастрового квартала, в границах которого расположены здание, сооружение, объект незавершенного строительства	13:01:0132001
5.	Адрес здания, сооружения, объекта незавершенного строительства	431861, Российская Федерация, Республика Мордовия, Ардатовский р-н, Ардатов г, Есенина ул, д. 27
5.1.	Сведения о местоположении здания, сооружения, объекта незавершенного строительства (при отсутствии адреса) в структурированном в соответствии с федеральной информационной адресной системой виде	—
5.3.	Дополнительные сведения о местоположении	—
6.	Иные сведения	—

3. Пояснения к сведениям об объекте недвижимости с кадастровым номером 13:01:0132001:187 :

1.	—
----	---

1. Сведения о характерных точках контура объекта недвижимости с кадастровым номером							13:01:0132001:144	:
Система координат							МСК-13, зона 1	Зона № 1
Обозначение характерных точек границ	Содержатся в Едином государственном реестре недвижимости			Определены в ходе выполнения комплексных кадастровых работ			Метод определения координат	Формулы, примененные для расчета средней квадратической погрешности определения координат характерных точек (Mt), м, с подставленными в такие формулы значениями и итоговые (вычисленные) значения Mt, м
	координаты, м		Радиус, м	координаты, м		Радиус, м		
	X	Y	R	X	Y	R		
1	2	3	4	5	6	7	8	9
н467О	—	—	—	465 519,01	1 358 191,67	—	Метод спутниковых геодезических измерений (определений)	Mt=0,10 вычислено с использованием программного обеспечения Topcon Tools v.7.1 лицензия № SRN 09169 = 0,10
н468О	—	—	—	465 524,88	1 358 190,12	—		
н469О	—	—	—	465 522,99	1 358 181,94	—		
н470О	—	—	—	465 516,98	1 358 183,54	—		
н467О	—	—	—	465 519,01	1 358 191,67	—		
2. Сведения о характеристиках объекта недвижимости с кадастровым номером							13:01:0132001:144	:
№ п/п	Наименование характеристики			Значение характеристики				
1	2			3				
1.	Вид объекта недвижимости			Здание				
2.	Ранее присвоенный государственный учетный номер (инвентарный) здания, сооружения, объекта незавершенного строительства			Инвентарный номер ., Инвентарный номер 37, Условный номер 13:1:4:0:590:40:0:0				

1		2				3			
3.		Кадастровый номер земельного участка (земельных участков), в границах которого (которых) расположены здание, сооружение, объект незавершенного строительства				13:01:0132001:1			
4.		Уникальный учетный номер кадастрового квартала, в границах которого расположены здание, сооружение, объект незавершенного строительства				13:01:0132001			
5.		Адрес здания, сооружения, объекта незавершенного строительства				431861, Российская Федерация, Республика Мордовия, Ардатовский р-н, Ардатов г, Рабочая ул, д. 40			
5.1.		Сведения о местоположении здания, сооружения, объекта незавершенного строительства (при отсутствии адреса) в структурированном в соответствии с федеральной информационной адресной системой виде				—			
5.3.		Дополнительные сведения о местоположении				—			
6.		Иные сведения				—			
3. Пояснения к сведениям об объекте недвижимости с кадастровым номером 13:01:0132001:144 :									
1.		—							
1. Сведения о характерных точках контура объекта недвижимости с кадастровым номером 13:01:0132001:147 :									
Система координат МСК-13, зона 1 Зона № 1									
Обозначение характерных точек границ	Содержатся в Едином государственном реестре недвижимости			Определены в ходе выполнения комплексных кадастровых работ			Метод определения координат	Формулы, примененные для расчета средней квадратической погрешности определения координат характерных точек (Mt), м, с подставленными в такие формулы значениями и итоговые (вычисленные) значения Mt, м	
	координаты, м		Радиус, м	координаты, м		Радиус, м			
	X	Y	R	X	Y	R			
1	2	3	4	5	6	7	8	9	
н479О	—	—	—	465 729,66	1 357 999,81	—	Метод спутниковых геодезических измерений (определений)	Mt=0,10 вычислено с использованием программного обеспечения Topcon Tools v.7.1 лицензия № SRN 09169 = 0,10	
н480О	—	—	—	465 716,05	1 358 000,06	—			

1	2	3	4	5	6	7	8	9
н481О	—	—	—	465 715,92	1 357 990,37	—	Метод спутниковых геодезических измерений (определений)	Mt=0,10 вычислено с использованием программного обеспечения Topcon Tools v.7.1 лицензия № SRN 09169 = 0,10
н482О	—	—	—	465 729,50	1 357 990,35	—		
н479О	—	—	—	465 729,66	1 357 999,81	—		

2. Сведения о характеристиках объекта недвижимости с кадастровым номером 13:01:0132001:147 :

№ п/п	Наименование характеристики	Значение характеристики
1	2	3
1.	Вид объекта недвижимости	Здание
2.	Ранее присвоенный государственный учетный номер (инвентарный) здания, сооружения, объекта незавершенного строительства	Инвентарный номер 11158, Инвентарный номер 13377, Условный номер 13:01:17/2004:249
3.	Кадастровый номер земельного участка (земельных участков), в границах которого (которых) расположены здание, сооружение, объект незавершенного строительства	13:01:0132001:75
4.	Уникальный учетный номер кадастрового квартала, в границах которого расположены здание, сооружение, объект незавершенного строительства	13:01:0132001
5.	Адрес здания, сооружения, объекта незавершенного строительства	431861, Российская Федерация, Республика Мордовия, Ардатовский р-н, Ардатов г, Раптанова ул, д. 17
5.1.	Сведения о местоположении здания, сооружения, объекта незавершенного строительства (при отсутствии адреса) в структурированном в соответствии с федеральной информационной адресной системой виде	—
5.3.	Дополнительные сведения о местоположении	—
6.	Иные сведения	—

3. Пояснения к сведениям об объекте недвижимости с кадастровым номером 13:01:0132001:147 :

1.	—
----	---

1. Сведения о характерных точках контура объекта недвижимости с кадастровым номером							13:01:0132001:152	:
Система координат							МСК-13, зона 1	Зона № 1
Обозначение характерных точек границ	Содержатся в Едином государственном реестре недвижимости			Определены в ходе выполнения комплексных кадастровых работ			Метод определения координат	Формулы, примененные для расчета средней квадратической погрешности определения координат характерных точек (Mt), м, с подставленными в такие формулы значениями и итоговые (вычисленные) значения Mt, м
	координаты, м		Радиус, м	координаты, м		Радиус, м		
	X	Y	R	X	Y	R		
1	2	3	4	5	6	7	8	9
н499О	—	—	—	465 566,01	1 357 953,22	—	Метод спутниковых геодезических измерений (определений)	Mt=0,10 вычислено с использованием программного обеспечения Topcon Tools v.7.1 лицензия № SRN 09169 = 0,10
н500О	—	—	—	465 552,50	1 357 952,71	—		
н501О	—	—	—	465 552,21	1 357 964,64	—		
н502О	—	—	—	465 565,69	1 357 964,97	—		
н499О	—	—	—	465 566,01	1 357 953,22	—		
2. Сведения о характеристиках объекта недвижимости с кадастровым номером							13:01:0132001:152	:
№ п/п	Наименование характеристики			Значение характеристики				
1	2			3				
1.	Вид объекта недвижимости			Здание				
2.	Ранее присвоенный государственный учетный номер (инвентарный) здания, сооружения, объекта незавершенного строительства			Инвентарный номер 14237				

1	2					3				
3.	Кадастровый номер земельного участка (земельных участков), в границах которого (которых) расположены здание, сооружение, объект незавершенного строительства					13:01:0132001:44				
4.	Уникальный учетный номер кадастрового квартала, в границах которого расположены здание, сооружение, объект незавершенного строительства					13:01:0132001				
5.	Адрес здания, сооружения, объекта незавершенного строительства					431861, Российская Федерация, Республика Мордовия, Ардатовский р-н, Ардатов г, Тупиковая ул, д. 6				
5.1.	Сведения о местоположении здания, сооружения, объекта незавершенного строительства (при отсутствии адреса) в структурированном в соответствии с федеральной информационной адресной системой виде					—				
5.3.	Дополнительные сведения о местоположении					—				
6.	Иные сведения					—				
3. Пояснения к сведениям об объекте недвижимости с кадастровым номером 13:01:0132001:152 :										
1.	—									
1. Сведения о характерных точках контура объекта недвижимости с кадастровым номером 13:01:0132001:156 :										
Система координат МСК-13, зона 1 Зона № 1										
Обозначение характерных точек границ	Содержатся в Едином государственном реестре недвижимости			Определены в ходе выполнения комплексных кадастровых работ			Метод определения координат	Формулы, примененные для расчета средней квадратической погрешности определения координат характерных точек (Mt), м, с подставленными в такие формулы значениями и итоговые (вычисленные) значения Mt, м		
	координаты, м		Радиус, м	координаты, м		Радиус, м				
	X	Y	R	X	Y	R				
1	2	3	4	5	6	7	8	9		
н515О	—	—	—	465 730,34	1 358 128,89	—	Метод спутниковых геодезических измерений (определений)	Mt=0,10 вычислено с использованием программного обеспечения Topcon Tools v.7.1 лицензия № SRN 09169 = 0,10		
н516О	—	—	—	465 732,12	1 358 138,50	—				

1	2	3	4	5	6	7	8	9
н5170	—	—	—	465 727,25	1 358 139,60	—	Метод спутниковых геодезических измерений (определений)	Mt=0,10 вычислено с использованием программного обеспечения Topcon Tools v.7.1 лицензия № SRN 09169 = 0,10
н5180	—	—	—	465 725,52	1 358 130,04	—		
н5150	—	—	—	465 730,34	1 358 128,89	—		

2. Сведения о характеристиках объекта недвижимости с кадастровым номером 13:01:0132001:156 :

№ п/п	Наименование характеристики	Значение характеристики
1	2	3
1.	Вид объекта недвижимости	Здание
2.	Ранее присвоенный государственный учетный номер (инвентарный) здания, сооружения, объекта незавершенного строительства	Инвентарный номер 18
3.	Кадастровый номер земельного участка (земельных участков), в границах которого (которых) расположены здание, сооружение, объект незавершенного строительства	13:01:0132001:21
4.	Уникальный учетный номер кадастрового квартала, в границах которого расположены здание, сооружение, объект незавершенного строительства	13:01:0132001
5.	Адрес здания, сооружения, объекта незавершенного строительства	431861, Российская Федерация, Республика Мордовия, Ардатовский р-н, Ардатов г, Рабочая ул, д. 18
5.1.	Сведения о местоположении здания, сооружения, объекта незавершенного строительства (при отсутствии адреса) в структурированном в соответствии с федеральной информационной адресной системой виде	—
5.3.	Дополнительные сведения о местоположении	—
6.	Иные сведения	—

3. Пояснения к сведениям об объекте недвижимости с кадастровым номером 13:01:0132001:156 :

1.	—
----	---

1. Сведения о характерных точках контура объекта недвижимости с кадастровым номером 13:01:0132001:164:

Система координат МСК-13, зона 1							Зона № 1	
Обозначение характерных точек границ	Содержатся в Едином государственном реестре недвижимости			Определены в ходе выполнения комплексных кадастровых работ			Метод определения координат	Формулы, примененные для расчета средней квадратической погрешности определения координат характерных точек (Mt), м, с подставленными в такие формулы значениями и итоговые (вычисленные) значения Mt, м
	координаты, м		Радиус, м	координаты, м		Радиус, м		
	X	Y	R	X	Y	R		
1	2	3	4	5	6	7	8	9
н5450	—	—	—	465 880,00	1 358 092,61	—	Метод спутниковых геодезических измерений (определений)	Mt=0,10 вычислено с использованием программного обеспечения Topcon Tools v.7.1 лицензия № SRN 09169 = 0,10
н5460	—	—	—	465 881,77	1 358 102,04	—		
н5470	—	—	—	465 873,70	1 358 103,59	—		
н5480	—	—	—	465 871,92	1 358 094,19	—		
н5450	—	—	—	465 880,00	1 358 092,61	—		

2. Сведения о характеристиках объекта недвижимости с кадастровым номером 13:01:0132001:164:

№ п/п	Наименование характеристики	Значение характеристики
1	2	3
1.	Вид объекта недвижимости	Здание
2.	Ранее присвоенный государственный учетный номер (инвентарный) здания, сооружения, объекта незавершенного строительства	Инвентарный номер 4

1		2				3			
3.		Кадастровый номер земельного участка (земельных участков), в границах которого (которых) расположены здание, сооружение, объект незавершенного строительства				13:01:0132001:99			
4.		Уникальный учетный номер кадастрового квартала, в границах которого расположены здание, сооружение, объект незавершенного строительства				13:01:0132001			
5.		Адрес здания, сооружения, объекта незавершенного строительства				431861, Российская Федерация, Республика Мордовия, Ардатовский р-н, Ардатов г, Рабочая ул, д. 4			
5.1.		Сведения о местоположении здания, сооружения, объекта незавершенного строительства (при отсутствии адреса) в структурированном в соответствии с федеральной информационной адресной системой виде				—			
5.3.		Дополнительные сведения о местоположении				—			
6.		Иные сведения				—			
3. Пояснения к сведениям об объекте недвижимости с кадастровым номером 13:01:0132001:164 :									
1.		—							
1. Сведения о характерных точках контура объекта недвижимости с кадастровым номером 13:01:0132001:169 :									
Система координат МСК-13, зона 1Зона № 1									
Обозначение характерных точек границ	Содержатся в Едином государственном реестре недвижимости			Определены в ходе выполнения комплексных кадастровых работ			Метод определения координат	Формулы, примененные для расчета средней квадратической погрешности определения координат характерных точек (Mt), м, с подставленными в такие формулы значениями и итоговые (вычисленные) значения Mt, м	
	координаты, м		Радиус, м	координаты, м		Радиус, м			
	X	Y	R	X	Y	R			
1	2	3	4	5	6	7	8	9	
н561О	—	—	—	465 641,41	1 358 025,06	—	Метод спутниковых геодезических измерений (определений)	Mt=0,10 вычислено с использованием программного обеспечения Topcon Tools v.7.1 лицензия № SRN 09169 = 0,10	
н562О	—	—	—	465 652,93	1 358 025,45	—			

1	2	3	4	5	6	7	8	9
н5630	—	—	—	465 652,49	1 358 036,09	—	Метод спутниковых геодезических измерений (определений)	Mt=0,10 вычислено с использованием программного обеспечения Topcon Tools v.7.1 лицензия № SRN 09169 = 0,10
н5640	—	—	—	465 641,28	1 358 035,79	—		
н5610	—	—	—	465 641,41	1 358 025,06	—		

2. Сведения о характеристиках объекта недвижимости с кадастровым номером 13:01:0132001:169 :

№ п/п	Наименование характеристики	Значение характеристики
1	2	3
1.	Вид объекта недвижимости	Здание
2.	Ранее присвоенный государственный учетный номер (инвентарный) здания, сооружения, объекта незавершенного строительства	Инвентарный номер 89:203:002:000011110, Условный номер 13-13-07/046/2011-033
3.	Кадастровый номер земельного участка (земельных участков), в границах которого (которых) расположены здание, сооружение, объект незавершенного строительства	13:01:0132001:15
4.	Уникальный учетный номер кадастрового квартала, в границах которого расположены здание, сооружение, объект незавершенного строительства	13:01:0132001
5.	Адрес здания, сооружения, объекта незавершенного строительства	431861, Российская Федерация, Республика Мордовия, Ардатовский р-н, Ардатов г, Раптанова ул, д. 10
5.1.	Сведения о местоположении здания, сооружения, объекта незавершенного строительства (при отсутствии адреса) в структурированном в соответствии с федеральной информационной адресной системой виде	—
5.3.	Дополнительные сведения о местоположении	—
6.	Иные сведения	—

3. Пояснения к сведениям об объекте недвижимости с кадастровым номером 13:01:0132001:169 :

1.	—
----	---

1. Сведения о характерных точках контура объекта недвижимости с кадастровым номером							13:01:0132001:171	:
Система координат							МСК-13, зона 1	Зона № 1
Обозначение характерных точек границ	Содержатся в Едином государственном реестре недвижимости			Определены в ходе выполнения комплексных кадастровых работ			Метод определения координат	Формулы, примененные для расчета средней квадратической погрешности определения координат характерных точек (Mt), м, с подставленными в такие формулы значениями и итоговые (вычисленные) значения Mt, м
	координаты, м		Радиус, м	координаты, м		Радиус, м		
	X	Y	R	X	Y	R		
1	2	3	4	5	6	7	8	9
н569O	—	—	—	465 881,95	1 357 897,30	—	Метод спутниковых геодезических измерений (определений)	Mt=0,10 вычислено с использованием программного обеспечения Topcon Tools v.7.1 лицензия № SRN 09169 = 0,10
н570O	—	—	—	465 873,03	1 357 893,39	—		
н571O	—	—	—	465 875,54	1 357 886,88	—		
н572O	—	—	—	465 884,65	1 357 890,77	—		
н569O	—	—	—	465 881,95	1 357 897,30	—		
2. Сведения о характеристиках объекта недвижимости с кадастровым номером							13:01:0132001:171	:
№ п/п	Наименование характеристики			Значение характеристики				
1	2			3				
1.	Вид объекта недвижимости			Здание				
2.	Ранее присвоенный государственный учетный номер (инвентарный) здания, сооружения, объекта незавершенного строительства			Инвентарный номер 89:203:002:000001410, Кадастровый номер 13:01				

1	2					3				
3.	Кадастровый номер земельного участка (земельных участков), в границах которого (которых) расположены здание, сооружение, объект незавершенного строительства					13:01:0132001:41				
4.	Уникальный учетный номер кадастрового квартала, в границах которого расположены здание, сооружение, объект незавершенного строительства					13:01:0132001				
5.	Адрес здания, сооружения, объекта незавершенного строительства					431861, Российская Федерация, Республика Мордовия, Ардатовский р-н, Ардатов г, Садовая ул, д. 11				
5.1.	Сведения о местоположении здания, сооружения, объекта незавершенного строительства (при отсутствии адреса) в структурированном в соответствии с федеральной информационной адресной системой виде					—				
5.3.	Дополнительные сведения о местоположении					—				
6.	Иные сведения					—				
3. Пояснения к сведениям об объекте недвижимости с кадастровым номером 13:01:0132001:171 :										
1.	—									
1. Сведения о характерных точках контура объекта недвижимости с кадастровым номером 13:01:0132001:172 :										
Система координат МСК-13, зона 1 Зона № 1										
Обозначение характерных точек границ	Содержатся в Едином государственном реестре недвижимости			Определены в ходе выполнения комплексных кадастровых работ			Метод определения координат	Формулы, примененные для расчета средней квадратической погрешности определения координат характерных точек (Mt), м, с подставленными в такие формулы значениями и итоговые (вычисленные) значения Mt, м		
	координаты, м		Радиус, м	координаты, м		Радиус, м				
	X	Y	R	X	Y	R				
1	2	3	4	5	6	7	8	9		
н573О	—	—	—	465 538,22	1 357 999,06	—	Метод спутниковых геодезических измерений (определений)	Mt=0,10 вычислено с использованием программного обеспечения Topcon Tools v.7.1 лицензия № SRN 09169 = 0,10		
н574О	—	—	—	465 529,22	1 357 998,23	—				

1	2	3	4	5	6	7	8	9
н5750	—	—	—	465 530,09	1 357 988,67	—	Метод спутниковых геодезических измерений (определений)	Mt=0,10 вычислено с использованием программного обеспечения Topcon Tools v.7.1 лицензия № SRN 09169 = 0,10
н5760	—	—	—	465 538,94	1 357 989,35	—		
н5730	—	—	—	465 538,22	1 357 999,06	—		

2. Сведения о характеристиках объекта недвижимости с кадастровым номером 13:01:0132001:172 :

№ п/п	Наименование характеристики	Значение характеристики
1	2	3
1.	Вид объекта недвижимости	Здание
2.	Ранее присвоенный государственный учетный номер (инвентарный) здания, сооружения, объекта незавершенного строительства	Инвентарный номер 1103, Условный номер 13-13-06/050/2009-062
3.	Кадастровый номер земельного участка (земельных участков), в границах которого (которых) расположены здание, сооружение, объект незавершенного строительства	13:01:0132001:49
4.	Уникальный учетный номер кадастрового квартала, в границах которого расположены здание, сооружение, объект незавершенного строительства	13:01:0132001
5.	Адрес здания, сооружения, объекта незавершенного строительства	431861, Российская Федерация, Республика Мордовия, Ардатовский р-н, Ардатов г, Раптанова ул, д. 3
5.1.	Сведения о местоположении здания, сооружения, объекта незавершенного строительства (при отсутствии адреса) в структурированном в соответствии с федеральной информационной адресной системой виде	—
5.3.	Дополнительные сведения о местоположении	—
6.	Иные сведения	—

3. Пояснения к сведениям об объекте недвижимости с кадастровым номером 13:01:0132001:172 :

1.	—
----	---

1. Сведения о характерных точках контура объекта недвижимости с кадастровым номером							13:01:0132001:177	
Система координат							МСК-13, зона 1	
							Зона № 1	
Обозначение характерных точек границ	Содержатся в Едином государственном реестре недвижимости			Определены в ходе выполнения комплексных кадастровых работ			Метод определения координат	Формулы, примененные для расчета средней квадратической погрешности определения координат характерных точек (Mt), м, с подставленными в такие формулы значениями и итоговые (вычисленные) значения Mt, м
	координаты, м		Радиус, м	координаты, м		Радиус, м		
	X	Y	R	X	Y	R		
1	2	3	4	5	6	7	8	9
н593О	—	—	—	465 602,00	1 358 160,95	—	Метод спутниковых геодезических измерений (определений)	Mt=0,10 вычислено с использованием программного обеспечения Topcon Tools v.7.1 лицензия № SRN 09169 = 0,10
н594О	—	—	—	465 603,99	1 358 169,58	—		
н595О	—	—	—	465 600,15	1 358 170,48	—		
н596О	—	—	—	465 598,06	1 358 161,80	—		
н593О	—	—	—	465 602,00	1 358 160,95	—		
2. Сведения о характеристиках объекта недвижимости с кадастровым номером							13:01:0132001:177	
№ п/п	Наименование характеристики				Значение характеристики			
1	2				3			
1.	Вид объекта недвижимости				Здание			
2.	Ранее присвоенный государственный учетный номер (инвентарный) здания, сооружения, объекта незавершенного строительства				Инвентарный номер 14378, Условный номер 13-13-07/052/2011-254			

1		2				3			
3.		Кадастровый номер земельного участка (земельных участков), в границах которого (которых) расположены здание, сооружение, объект незавершенного строительства				13:01:0132001:104			
4.		Уникальный учетный номер кадастрового квартала, в границах которого расположены здание, сооружение, объект незавершенного строительства				13:01:0132001			
5.		Адрес здания, сооружения, объекта незавершенного строительства				431861, Российская Федерация, Республика Мордовия, Ардатовский р-н, Ардатов г, Рабочая ул, д. 32			
5.1.		Сведения о местоположении здания, сооружения, объекта незавершенного строительства (при отсутствии адреса) в структурированном в соответствии с федеральной информационной адресной системой виде				—			
5.3.		Дополнительные сведения о местоположении				—			
6.		Иные сведения				—			
3. Пояснения к сведениям об объекте недвижимости с кадастровым номером 13:01:0132001:177 :									
1.		—							
1. Сведения о характерных точках контура объекта недвижимости с кадастровым номером 13:01:0132001:178 :									
Система координат МСК-13, зона 1Зона № 1									
Обозначение характерных точек границ	Содержатся в Едином государственном реестре недвижимости			Определены в ходе выполнения комплексных кадастровых работ			Метод определения координат	Формулы, примененные для расчета средней квадратической погрешности определения координат характерных точек (Mt), м, с подставленными в такие формулы значениями и итоговые (вычисленные) значения Mt, м	
	координаты, м		Радиус, м	координаты, м		Радиус, м			
	X	Y	R	X	Y	R			
1	2	3	4	5	6	7	8	9	
н597О	—	—	—	465 659,60	1 357 924,27	—	Метод спутниковых геодезических измерений (определений)	Mt=0,10 вычислено с использованием программного обеспечения Topcon Tools v.7.1 лицензия № SRN 09169 = 0,10	
н598О	—	—	—	465 658,40	1 357 934,45	—			

1	2	3	4	5	6	7	8	9
н5990	—	—	—	465 648,89	1 357 933,29	—	Метод спутниковых геодезических измерений (определений)	Mt=0,10 вычислено с использованием программного обеспечения Topcon Tools v.7.1 лицензия № SRN 09169 = 0,10
н6000	—	—	—	465 650,10	1 357 923,11	—		
н5970	—	—	—	465 659,60	1 357 924,27	—		

2. Сведения о характеристиках объекта недвижимости с кадастровым номером 13:01:0132001:178 :

№ п/п	Наименование характеристики	Значение характеристики
1	2	3
1.	Вид объекта недвижимости	Здание
2.	Ранее присвоенный государственный учетный номер (инвентарный) здания, сооружения, объекта незавершенного строительства	Инвентарный номер 89:203:002:000153570, Условный номер 13-13-07/028/2011-146
3.	Кадастровый номер земельного участка (земельных участков), в границах которого (которых) расположены здание, сооружение, объект незавершенного строительства	13:01:0132001:123
4.	Уникальный учетный номер кадастрового квартала, в границах которого расположены здание, сооружение, объект незавершенного строительства	13:01:0132001
5.	Адрес здания, сооружения, объекта незавершенного строительства	431861, Российская Федерация, Республика Мордовия, Ардатовский р-н, Ардатов г, Садовая ул, д. 65
5.1.	Сведения о местоположении здания, сооружения, объекта незавершенного строительства (при отсутствии адреса) в структурированном в соответствии с федеральной информационной адресной системой виде	—
5.3.	Дополнительные сведения о местоположении	—
6.	Иные сведения	—

3. Пояснения к сведениям об объекте недвижимости с кадастровым номером 13:01:0132001:178 :

1.	—
----	---

1. Сведения о характерных точках контура объекта недвижимости с кадастровым номером							13:01:0132001:188	
Система координат							МСК-13, зона 1	
							Зона № 1	
Обозначение характерных точек границ	Содержатся в Едином государственном реестре недвижимости			Определены в ходе выполнения комплексных кадастровых работ			Метод определения координат	Формулы, примененные для расчета средней квадратической погрешности определения координат характерных точек (Mt), м, с подставленными в такие формулы значениями и итоговые (вычисленные) значения Mt, м
	координаты, м		Радиус, м	координаты, м		Радиус, м		
	X	Y	R	X	Y	R		
1	2	3	4	5	6	7	8	9
н637О	—	—	—	465 827,59	1 357 990,78	—	Метод спутниковых геодезических измерений (определений)	Mt=0,10 вычислено с использованием программного обеспечения Topcon Tools v.7.1 лицензия № SRN 09169 = 0,10
н638О	—	—	—	465 816,20	1 357 990,85	—		
н639О	—	—	—	465 816,06	1 357 973,80	—		
н640О	—	—	—	465 827,52	1 357 973,45	—		
н637О	—	—	—	465 827,59	1 357 990,78	—		
2. Сведения о характеристиках объекта недвижимости с кадастровым номером								
13:01:0132001:188								
№ п/п	Наименование характеристики				Значение характеристики			
1	2				3			
1.	Вид объекта недвижимости				Здание			
2.	Ранее присвоенный государственный учетный номер (инвентарный) здания, сооружения, объекта незавершенного строительства				Инвентарный номер 89:203:002:000001300			

1	2					3				
3.	Кадастровый номер земельного участка (земельных участков), в границах которого (которых) расположены здание, сооружение, объект незавершенного строительства					13:01:0132001:30				
4.	Уникальный учетный номер кадастрового квартала, в границах которого расположены здание, сооружение, объект незавершенного строительства					13:01:0132001				
5.	Адрес здания, сооружения, объекта незавершенного строительства					431861, Российская Федерация, Республика Мордовия, Ардатовский р-н, Ардатов г, Есенина ул, д. 28				
5.1.	Сведения о местоположении здания, сооружения, объекта незавершенного строительства (при отсутствии адреса) в структурированном в соответствии с федеральной информационной адресной системой виде					—				
5.3.	Дополнительные сведения о местоположении					—				
6.	Иные сведения					—				
3. Пояснения к сведениям об объекте недвижимости с кадастровым номером 13:01:0132001:188 :										
1.	—									
1. Сведения о характерных точках контура объекта недвижимости с кадастровым номером 13:01:0132001:189 :										
Система координат МСК-13, зона 1 Зона № 1										
Обозначение характерных точек границ	Содержатся в Едином государственном реестре недвижимости			Определены в ходе выполнения комплексных кадастровых работ			Метод определения координат	Формулы, примененные для расчета средней квадратической погрешности определения координат характерных точек (Mt), м, с подставленными в такие формулы значениями и итоговые (вычисленные) значения Mt, м		
	координаты, м		Радиус, м	координаты, м		Радиус, м				
	X	Y	R	X	Y	R				
1	2	3	4	5	6	7	8	9		
н641О	—	—	—	465 518,92	1 358 081,20	—	Метод спутниковых геодезических измерений (определений)	Mt=0,10 вычислено с использованием программного обеспечения Topcon Tools v.7.1 лицензия № SRN 09169 = 0,10		
н642О	—	—	—	465 519,36	1 358 089,52	—				

1	2	3	4	5	6	7	8	9
н643О	—	—	—	465 510,05	1 358 089,99	—	Метод спутниковых геодезических измерений (определений)	Mt=0,10 вычислено с использованием программного обеспечения Topcon Tools v.7.1 лицензия № SRN 09169 = 0,10
н644О	—	—	—	465 509,67	1 358 081,65	—		
н641О	—	—	—	465 518,92	1 358 081,20	—		

2. Сведения о характеристиках объекта недвижимости с кадастровым номером 13:01:0132001:189 :

№ п/п	Наименование характеристики	Значение характеристики
1	2	3
1.	Вид объекта недвижимости	Здание
2.	Ранее присвоенный государственный учетный номер (инвентарный) здания, сооружения, объекта незавершенного строительства	Инвентарный номер 109
3.	Кадастровый номер земельного участка (земельных участков), в границах которого (которых) расположены здание, сооружение, объект незавершенного строительства	13:01:0132001:83
4.	Уникальный учетный номер кадастрового квартала, в границах которого расположены здание, сооружение, объект незавершенного строительства	13:01:0132001
5.	Адрес здания, сооружения, объекта незавершенного строительства	431861, Российская Федерация, Республика Мордовия, Ардатовский р-н, Ардатов г, Есенина ул, д. 5
5.1.	Сведения о местоположении здания, сооружения, объекта незавершенного строительства (при отсутствии адреса) в структурированном в соответствии с федеральной информационной адресной системой виде	—
5.3.	Дополнительные сведения о местоположении	—
6.	Иные сведения	—

3. Пояснения к сведениям об объекте недвижимости с кадастровым номером 13:01:0132001:189 :

1.	—
----	---

1. Сведения о характерных точках контура объекта недвижимости с кадастровым номером							13:01:0132001:192	:
Система координат							МСК-13, зона 1	Зона № 1
Обозначение характерных точек границ	Содержатся в Едином государственном реестре недвижимости			Определены в ходе выполнения комплексных кадастровых работ			Метод определения координат	Формулы, примененные для расчета средней квадратической погрешности определения координат характерных точек (Mt), м, с подставленными в такие формулы значениями и итоговые (вычисленные) значения Mt, м
	координаты, м		Радиус, м	координаты, м		Радиус, м		
	X	Y	R	X	Y	R		
1	2	3	4	5	6	7	8	9
н649О	—	—	—	465 800,89	1 358 025,76	—	Метод спутниковых геодезических измерений (определений)	Mt=0,10 вычислено с использованием программного обеспечения Topcon Tools v.7.1 лицензия № SRN 09169 = 0,10
н650О	—	—	—	465 801,51	1 358 035,26	—		
н651О	—	—	—	465 793,46	1 358 035,94	—		
н652О	—	—	—	465 792,92	1 358 026,40	—		
н649О	—	—	—	465 800,89	1 358 025,76	—		
2. Сведения о характеристиках объекта недвижимости с кадастровым номером							13:01:0132001:192	:
№ п/п	Наименование характеристики			Значение характеристики				
1	2			3				
1.	Вид объекта недвижимости			Здание				
2.	Ранее присвоенный государственный учетный номер (инвентарный) здания, сооружения, объекта незавершенного строительства			Инвентарный номер 131				

1	2					3				
3.	Кадастровый номер земельного участка (земельных участков), в границах которого (которых) расположены здание, сооружение, объект незавершенного строительства					13:01:0132001:22				
4.	Уникальный учетный номер кадастрового квартала, в границах которого расположены здание, сооружение, объект незавершенного строительства					13:01:0132001				
5.	Адрес здания, сооружения, объекта незавершенного строительства					431861, Российская Федерация, Республика Мордовия, Ардатовский р-н, Ардатов г, Есенина ул, д. 31				
5.1.	Сведения о местоположении здания, сооружения, объекта незавершенного строительства (при отсутствии адреса) в структурированном в соответствии с федеральной информационной адресной системой виде					—				
5.3.	Дополнительные сведения о местоположении					—				
6.	Иные сведения					—				
3. Пояснения к сведениям об объекте недвижимости с кадастровым номером 13:01:0132001:192 :										
1.	—									
1. Сведения о характерных точках контура объекта недвижимости с кадастровым номером 13:01:0132001:193 :										
Система координат МСК-13, зона 1 Зона № 1										
Обозначение характерных точек границ	Содержатся в Едином государственном реестре недвижимости			Определены в ходе выполнения комплексных кадастровых работ			Метод определения координат	Формулы, примененные для расчета средней квадратической погрешности определения координат характерных точек (Mt), м, с подставленными в такие формулы значениями и итоговые (вычисленные) значения Mt, м		
	координаты, м		Радиус, м	координаты, м		Радиус, м				
	X	Y	R	X	Y	R				
1	2	3	4	5	6	7	8	9		
н653О	—	—	—	465 602,60	1 358 072,98	—	Метод спутниковых геодезических измерений (определений)	Mt=0,10 вычислено с использованием программного обеспечения Topcon Tools v.7.1 лицензия № SRN 09169 = 0,10		
н654О	—	—	—	465 603,07	1 358 081,88	—				

1	2	3	4	5	6	7	8	9
н6550	—	—	—	465 615,22	1 358 080,90	—	Метод спутниковых геодезических измерений (определений)	Mt=0,10 вычислено с использованием программного обеспечения Topcon Tools v.7.1 лицензия № SRN 09169 = 0,10
н6560	—	—	—	465 614,51	1 358 072,08	—		
н6530	—	—	—	465 602,60	1 358 072,98	—		

2. Сведения о характеристиках объекта недвижимости с кадастровым номером 13:01:0132001:193 :

№ п/п	Наименование характеристики	Значение характеристики
1	2	3
1.	Вид объекта недвижимости	Здание
2.	Ранее присвоенный государственный учетный номер (инвентарный) здания, сооружения, объекта незавершенного строительства	Инвентарный номер 89:203:000001170, Инвентарный номер 89:203:002:000001170, Условный номер 13-13-07/011/2011-096
3.	Кадастровый номер земельного участка (земельных участков), в границах которого (которых) расположены здание, сооружение, объект незавершенного строительства	13:01:0132001:87
4.	Уникальный учетный номер кадастрового квартала, в границах которого расположены здание, сооружение, объект незавершенного строительства	13:01:0132001
5.	Адрес здания, сооружения, объекта незавершенного строительства	431861, Российская Федерация, Республика Мордовия, Ардатовский р-н, Ардатов г, Есенина ул, д. 13
5.1.	Сведения о местоположении здания, сооружения, объекта незавершенного строительства (при отсутствии адреса) в структурированном в соответствии с федеральной информационной адресной системой виде	—
5.3.	Дополнительные сведения о местоположении	—
6.	Иные сведения	—

3. Пояснения к сведениям об объекте недвижимости с кадастровым номером 13:01:0132001:193 :

1.	—
----	---

1. Сведения о характерных точках контура объекта недвижимости с кадастровым номером							13:01:0132001:141	:
Система координат							МСК-13, зона 1	Зона № 1
Обозначение характерных точек границ	Содержатся в Едином государственном реестре недвижимости			Определены в ходе выполнения комплексных кадастровых работ			Метод определения координат	Формулы, примененные для расчета средней квадратической погрешности определения координат характерных точек (Mt), м, с подставленными в такие формулы значениями и итоговые (вычисленные) значения Mt, м
	координаты, м		Радиус, м	координаты, м		Радиус, м		
	X	Y	R	X	Y	R		
1	2	3	4	5	6	7	8	9
н459О	—	—	—	465 677,00	1 357 992,52	—	Метод спутниковых геодезических измерений (определений)	Mt=0,10 вычислено с использованием программного обеспечения Topcon Tools v.7.1 лицензия № SRN 09169 = 0,10
н460О	—	—	—	465 661,83	1 357 992,37	—		
н461О	—	—	—	465 661,77	1 358 001,73	—		
н462О	—	—	—	465 677,22	1 358 001,64	—		
н459О	—	—	—	465 677,00	1 357 992,52	—		
2. Сведения о характеристиках объекта недвижимости с кадастровым номером							13:01:0132001:141	:
№ п/п	Наименование характеристики			Значение характеристики				
1	2			3				
1.	Вид объекта недвижимости			Здание				
2.	Ранее присвоенный государственный учетный номер (инвентарный) здания, сооружения, объекта незавершенного строительства			Инвентарный номер 1113				

1	2					3				
3.	Кадастровый номер земельного участка (земельных участков), в границах которого (которых) расположены здание, сооружение, объект незавершенного строительства					13:01:0132001:52				
4.	Уникальный учетный номер кадастрового квартала, в границах которого расположены здание, сооружение, объект незавершенного строительства					13:01:0132001				
5.	Адрес здания, сооружения, объекта незавершенного строительства					431861, Российская Федерация, Республика Мордовия, Ардатовский р-н, Ардатов г, Раптанова ул, д. 13				
5.1.	Сведения о местоположении здания, сооружения, объекта незавершенного строительства (при отсутствии адреса) в структурированном в соответствии с федеральной информационной адресной системой виде					—				
5.3.	Дополнительные сведения о местоположении					—				
6.	Иные сведения					—				
3. Пояснения к сведениям об объекте недвижимости с кадастровым номером 13:01:0132001:141 :										
1.	—									
1. Сведения о характерных точках контура объекта недвижимости с кадастровым номером 13:01:0132001:145 :										
Система координат МСК-13, зона 1 Зона № 1										
Обозначение характерных точек границ	Содержатся в Едином государственном реестре недвижимости			Определены в ходе выполнения комплексных кадастровых работ			Метод определения координат	Формулы, примененные для расчета средней квадратической погрешности определения координат характерных точек (Mt), м, с подставленными в такие формулы значениями и итоговые (вычисленные) значения Mt, м		
	координаты, м		Радиус, м	координаты, м		Радиус, м				
	X	Y	R	X	Y	R				
1	2	3	4	5	6	7	8	9		
н471О	—	—	—	465 793,47	1 358 118,31	—	Метод спутниковых геодезических измерений (определений)	Mt=0,10 вычислено с использованием программного обеспечения Topcon Tools v.7.1 лицензия № SRN 09169 = 0,10		
н472О	—	—	—	465 794,84	1 358 126,06	—				

1	2	3	4	5	6	7	8	9
н473О	—	—	—	465 786,96	1 358 127,38	—	Метод спутниковых геодезических измерений (определений)	Mt=0,10 вычислено с использованием программного обеспечения Topcon Tools v.7.1 лицензия № SRN 09169 = 0,10
н474О	—	—	—	465 785,50	1 358 119,86	—		
н471О	—	—	—	465 793,47	1 358 118,31	—		

2. Сведения о характеристиках объекта недвижимости с кадастровым номером 13:01:0132001:145 :

№ п/п	Наименование характеристики	Значение характеристики
1	2	3
1.	Вид объекта недвижимости	Здание
2.	Ранее присвоенный государственный учетный номер (инвентарный) здания, сооружения, объекта незавершенного строительства	Инвентарный номер 12
3.	Кадастровый номер земельного участка (земельных участков), в границах которого (которых) расположены здание, сооружение, объект незавершенного строительства	13:01:0132001:100
4.	Уникальный учетный номер кадастрового квартала, в границах которого расположены здание, сооружение, объект незавершенного строительства	13:01:0132001
5.	Адрес здания, сооружения, объекта незавершенного строительства	431861, Российская Федерация, Республика Мордовия, Ардатовский р-н, Ардатов г, Рабочая ул, д. 12
5.1.	Сведения о местоположении здания, сооружения, объекта незавершенного строительства (при отсутствии адреса) в структурированном в соответствии с федеральной информационной адресной системой виде	—
5.3.	Дополнительные сведения о местоположении	—
6.	Иные сведения	—

3. Пояснения к сведениям об объекте недвижимости с кадастровым номером 13:01:0132001:145 :

1.	—
----	---

1. Сведения о характерных точках контура объекта недвижимости с кадастровым номером 13:01:0132001:150 :

Система координат МСК-13, зона 1							Зона № 1	
Обозначение характерных точек границ	Содержатся в Едином государственном реестре недвижимости			Определены в ходе выполнения комплексных кадастровых работ			Метод определения координат	Формулы, примененные для расчета средней квадратической погрешности определения координат характерных точек (Mt), м, с подставленными в такие формулы значениями и итоговые (вычисленные) значения Mt, м
	координаты, м		Радиус, м	координаты, м		Радиус, м		
	X	Y	R	X	Y	R		
1	2	3	4	5	6	7	8	9
н491О	—	—	—	465 704,73	1 358 133,94	—	Метод спутниковых геодезических измерений (определений)	Mt=0,10 вычислено с использованием программного обеспечения Topcon Tools v.7.1 лицензия № SRN 09169 = 0,10
н492О	—	—	—	465 707,01	1 358 144,14	—		
н493О	—	—	—	465 716,29	1 358 141,99	—		
н494О	—	—	—	465 714,22	1 358 131,95	—		
н491О	—	—	—	465 704,73	1 358 133,94	—		

2. Сведения о характеристиках объекта недвижимости с кадастровым номером 13:01:0132001:150 :

№ п/п	Наименование характеристики	Значение характеристики
1	2	3
1.	Вид объекта недвижимости	Здание
2.	Ранее присвоенный государственный учетный номер (инвентарный) здания, сооружения, объекта незавершенного строительства	Инвентарный номер 20

1	2					3				
3.	Кадастровый номер земельного участка (земельных участков), в границах которого (которых) расположены здание, сооружение, объект незавершенного строительства					13:01:0132001:101				
4.	Уникальный учетный номер кадастрового квартала, в границах которого расположены здание, сооружение, объект незавершенного строительства					13:01:0132001				
5.	Адрес здания, сооружения, объекта незавершенного строительства					431861, Российская Федерация, Республика Мордовия, Ардатовский р-н, Ардатов г, Рабочая ул, д. 20				
5.1.	Сведения о местоположении здания, сооружения, объекта незавершенного строительства (при отсутствии адреса) в структурированном в соответствии с федеральной информационной адресной системой виде					—				
5.3.	Дополнительные сведения о местоположении					—				
6.	Иные сведения					—				
3. Пояснения к сведениям об объекте недвижимости с кадастровым номером 13:01:0132001:150 :										
1.	—									
1. Сведения о характерных точках контура объекта недвижимости с кадастровым номером 13:01:0132001:154 :										
Система координат МСК-13, зона 1 Зона № 1										
Обозначение характерных точек границ	Содержатся в Едином государственном реестре недвижимости			Определены в ходе выполнения комплексных кадастровых работ			Метод определения координат	Формулы, примененные для расчета средней квадратической погрешности определения координат характерных точек (Mt), м, с подставленными в такие формулы значениями и итоговые (вычисленные) значения Mt, м		
	координаты, м		Радиус, м	координаты, м		Радиус, м				
	X	Y	R	X	Y	R				
1	2	3	4	5	6	7	8	9		
н507О	—	—	—	465 861,53	1 358 098,22	—	Метод спутниковых геодезических измерений (определений)	Mt=0,10 вычислено с использованием программного обеспечения Topcon Tools v.7.1 лицензия № SRN 09169 = 0,10		
н508О	—	—	—	465 863,04	1 358 105,83	—				

1	2	3	4	5	6	7	8	9
н5090	—	—	—	465 855,78	1 358 107,33	—	Метод спутниковых геодезических измерений (определений)	Mt=0,10 вычислено с использованием программного обеспечения Topcon Tools v.7.1 лицензия № SRN 09169 = 0,10
н5100	—	—	—	465 854,36	1 358 099,94	—		
н5070	—	—	—	465 861,53	1 358 098,22	—		

2. Сведения о характеристиках объекта недвижимости с кадастровым номером 13:01:0132001:154 :

№ п/п	Наименование характеристики	Значение характеристики
1	2	3
1.	Вид объекта недвижимости	Здание
2.	Ранее присвоенный государственный учетный номер (инвентарный) здания, сооружения, объекта незавершенного строительства	Инвентарный номер 6, Условный номер 13:1:4:0:590:6:0:0
3.	Кадастровый номер земельного участка (земельных участков), в границах которого (которых) расположены здание, сооружение, объект незавершенного строительства	13:01:0132001:14
4.	Уникальный учетный номер кадастрового квартала, в границах которого расположены здание, сооружение, объект незавершенного строительства	13:01:0132001
5.	Адрес здания, сооружения, объекта незавершенного строительства	431861, Российская Федерация, Республика Мордовия, Ардатовский р-н, Ардатов г, Рабочая ул, д. 6
5.1.	Сведения о местоположении здания, сооружения, объекта незавершенного строительства (при отсутствии адреса) в структурированном в соответствии с федеральной информационной адресной системой виде	—
5.3.	Дополнительные сведения о местоположении	—
6.	Иные сведения	—

3. Пояснения к сведениям об объекте недвижимости с кадастровым номером 13:01:0132001:154 :

1.	—
----	---

1. Сведения о характерных точках контура объекта недвижимости с кадастровым номером 13:01:0132001:159:

Система координат МСК-13, зона 1							Зона № 1	
Обозначение характерных точек границ	Содержатся в Едином государственном реестре недвижимости			Определены в ходе выполнения комплексных кадастровых работ			Метод определения координат	Формулы, примененные для расчета средней квадратической погрешности определения координат характерных точек (Mt), м, с подставленными в такие формулы значениями и итоговые (вычисленные) значения Mt, м
	координаты, м		Радиус, м	координаты, м		Радиус, м		
	X	Y	R	X	Y	R		
1	2	3	4	5	6	7	8	9
н5270	—	—	—	465 457,14	1 358 195,66	—	Метод спутниковых геодезических измерений (определений)	Mt=0,10 вычислено с использованием программного обеспечения Topcon Tools v.7.1 лицензия № SRN 09169 = 0,10
н5280	—	—	—	465 459,88	1 358 207,26	—		
н5290	—	—	—	465 466,69	1 358 205,43	—		
н5300	—	—	—	465 463,88	1 358 193,96	—		
н5270	—	—	—	465 457,14	1 358 195,66	—		

2. Сведения о характеристиках объекта недвижимости с кадастровым номером 13:01:0132001:159:

№ п/п	Наименование характеристики	Значение характеристики
1	2	3
1.	Вид объекта недвижимости	Здание
2.	Ранее присвоенный государственный учетный номер (инвентарный) здания, сооружения, объекта незавершенного строительства	Инвентарный номер 40

1	2					3				
3.	Кадастровый номер земельного участка (земельных участков), в границах которого (которых) расположены здание, сооружение, объект незавершенного строительства					13:01:0132001:105				
4.	Уникальный учетный номер кадастрового квартала, в границах которого расположены здание, сооружение, объект незавершенного строительства					13:01:0132001				
5.	Адрес здания, сооружения, объекта незавершенного строительства					431861, Российская Федерация, Республика Мордовия, Ардатовский р-н, Ардатов г, Рабочая ул, д. 46				
5.1.	Сведения о местоположении здания, сооружения, объекта незавершенного строительства (при отсутствии адреса) в структурированном в соответствии с федеральной информационной адресной системой виде					—				
5.3.	Дополнительные сведения о местоположении					—				
6.	Иные сведения					—				
3. Пояснения к сведениям об объекте недвижимости с кадастровым номером 13:01:0132001:159 :										
1.	—									
1. Сведения о характерных точках контура объекта недвижимости с кадастровым номером 13:01:0132001:165 :										
Система координат МСК-13, зона 1 Зона № 1										
Обозначение характерных точек границ	Содержатся в Едином государственном реестре недвижимости			Определены в ходе выполнения комплексных кадастровых работ			Метод определения координат	Формулы, примененные для расчета средней квадратической погрешности определения координат характерных точек (Mt), м, с подставленными в такие формулы значениями и итоговые (вычисленные) значения Mt, м		
	координаты, м		Радиус, м	координаты, м		Радиус, м				
	X	Y	R	X	Y	R				
1	2	3	4	5	6	7	8	9		
н549О	—	—	—	465 513,29	1 358 021,95	—	Метод спутниковых геодезических измерений (определений)	Mt=0,10 вычислено с использованием программного обеспечения Topcon Tools v.7.1 лицензия № SRN 09169 = 0,10		
н550О	—	—	—	465 523,84	1 358 022,32	—				

1	2	3	4	5	6	7	8	9
н5510	—	—	—	465 523,58	1 358 032,22	—	Метод спутниковых геодезических измерений (определений)	Mt=0,10 вычислено с использованием программного обеспечения Topcon Tools v.7.1 лицензия № SRN 09169 = 0,10
н5520	—	—	—	465 513,23	1 358 031,99	—		
н5490	—	—	—	465 513,29	1 358 021,95	—		

2. Сведения о характеристиках объекта недвижимости с кадастровым номером 13:01:0132001:165 :

№ п/п	Наименование характеристики	Значение характеристики
1	2	3
1.	Вид объекта недвижимости	Здание
2.	Ранее присвоенный государственный учетный номер (инвентарный) здания, сооружения, объекта незавершенного строительства	Инвентарный номер 1105, Условный номер 13:01:154/2003:280
3.	Кадастровый номер земельного участка (земельных участков), в границах которого (которых) расположены здание, сооружение, объект незавершенного строительства	13:01:0132001:16
4.	Уникальный учетный номер кадастрового квартала, в границах которого расположены здание, сооружение, объект незавершенного строительства	13:01:0132001
5.	Адрес здания, сооружения, объекта незавершенного строительства	431861, Российская Федерация, Республика Мордовия, Ардатовский р-н, Ардатов г, Раптанова ул, д. 4
5.1.	Сведения о местоположении здания, сооружения, объекта незавершенного строительства (при отсутствии адреса) в структурированном в соответствии с федеральной информационной адресной системой виде	—
5.3.	Дополнительные сведения о местоположении	—
6.	Иные сведения	—

3. Пояснения к сведениям об объекте недвижимости с кадастровым номером 13:01:0132001:165 :

1.	—
----	---

1. Сведения о характерных точках контура объекта недвижимости с кадастровым номером							13:01:0132001:167	
Система координат				МСК-13, зона 1			Зона № 1	
Обозначение характерных точек границ	Содержатся в Едином государственном реестре недвижимости			Определены в ходе выполнения комплексных кадастровых работ			Метод определения координат	Формулы, примененные для расчета средней квадратической погрешности определения координат характерных точек (Mt), м, с подставленными в такие формулы значениями и итоговые (вычисленные) значения Mt, м
	координаты, м		Радиус, м	координаты, м		Радиус, м		
	X	Y	R	X	Y	R		
1	2	3	4	5	6	7	8	9
н553О	—	—	—	465 827,16	1 357 865,68	—	Метод спутниковых геодезических измерений (определений)	Mt=0,10 вычислено с использованием программного обеспечения Topcon Tools v.7.1 лицензия № SRN 09169 = 0,10
н554О	—	—	—	465 820,19	1 357 878,08	—		
н555О	—	—	—	465 773,95	1 357 851,24	—		
н556О	—	—	—	465 781,65	1 357 839,05	—		
н553О	—	—	—	465 827,16	1 357 865,68	—		
2. Сведения о характеристиках объекта недвижимости с кадастровым номером							13:01:0132001:167	
№ п/п	Наименование характеристики				Значение характеристики			
1	2				3			
1.	Вид объекта недвижимости				Здание			
2.	Ранее присвоенный государственный учетный номер (инвентарный) здания, сооружения, объекта незавершенного строительства				Инвентарный номер 11012, Кадастровый номер 13:01			

1	2					3				
3.	Кадастровый номер земельного участка (земельных участков), в границах которого (которых) расположены здание, сооружение, объект незавершенного строительства					13:01:0132001:118				
4.	Уникальный учетный номер кадастрового квартала, в границах которого расположены здание, сооружение, объект незавершенного строительства					13:01:0132001				
5.	Адрес здания, сооружения, объекта незавершенного строительства					431861, Российская Федерация, Республика Мордовия, Ардатовский р-н, Ардатов г, Садовая ул, д. 51				
5.1.	Сведения о местоположении здания, сооружения, объекта незавершенного строительства (при отсутствии адреса) в структурированном в соответствии с федеральной информационной адресной системой виде					—				
5.3.	Дополнительные сведения о местоположении					—				
6.	Иные сведения					—				
3. Пояснения к сведениям об объекте недвижимости с кадастровым номером 13:01:0132001:167 :										
1.	—									
1. Сведения о характерных точках контура объекта недвижимости с кадастровым номером 13:01:0132001:198 :										
Система координат МСК-13, зона 1 Зона № 1										
Обозначение характерных точек границ	Содержатся в Едином государственном реестре недвижимости			Определены в ходе выполнения комплексных кадастровых работ			Метод определения координат	Формулы, примененные для расчета средней квадратической погрешности определения координат характерных точек (Mt), м, с подставленными в такие формулы значениями и итоговые (вычисленные) значения Mt, м		
	координаты, м		Радиус, м	координаты, м		Радиус, м				
	X	Y	R	X	Y	R				
1	2	3	4	5	6	7	8	9		
н665О	—	—	—	465 481,79	1 358 120,93	—	Метод спутниковых геодезических измерений (определений)	Mt=0,10 вычислено с использованием программного обеспечения Topcon Tools v.7.1 лицензия № SRN 09169 = 0,10		
н666О	—	—	—	465 471,36	1 358 121,46	—				

1	2	3	4	5	6	7	8	9
н6670	—	—	—	465 471,66	1 358 131,31	—	Метод спутниковых геодезических измерений (определений)	Mt=0,10 вычислено с использованием программного обеспечения Topcon Tools v.7.1 лицензия № SRN 09169 = 0,10
н6680	—	—	—	465 481,87	1 358 130,98	—		
н6650	—	—	—	465 481,79	1 358 120,93	—		

2. Сведения о характеристиках объекта недвижимости с кадастровым номером 13:01:0132001:198 :

№ п/п	Наименование характеристики	Значение характеристики
1	2	3
1.	Вид объекта недвижимости	Здание
2.	Ранее присвоенный государственный учетный номер (инвентарный) здания, сооружения, объекта незавершенного строительства	Инвентарный номер 106
3.	Кадастровый номер земельного участка (земельных участков), в границах которого (которых) расположены здание, сооружение, объект незавершенного строительства	13:01:0132001:88
4.	Уникальный учетный номер кадастрового квартала, в границах которого расположены здание, сооружение, объект незавершенного строительства	13:01:0132001
5.	Адрес здания, сооружения, объекта незавершенного строительства	431861, Российская Федерация, Республика Мордовия, Ардатовский р-н, Ардатов г, Есенина ул, д. 2
5.1.	Сведения о местоположении здания, сооружения, объекта незавершенного строительства (при отсутствии адреса) в структурированном в соответствии с федеральной информационной адресной системой виде	—
5.3.	Дополнительные сведения о местоположении	—
6.	Иные сведения	—

3. Пояснения к сведениям об объекте недвижимости с кадастровым номером 13:01:0132001:198 :

1.	—
----	---

1. Сведения о характерных точках контура объекта недвижимости с кадастровым номером							13:01:0132001:203	
Система координат				МСК-13, зона 1			Зона № 1	
Обозначение характерных точек границ	Содержатся в Едином государственном реестре недвижимости			Определены в ходе выполнения комплексных кадастровых работ			Метод определения координат	Формулы, примененные для расчета средней квадратической погрешности определения координат характерных точек (Mt), м, с подставленными в такие формулы значениями и итоговые (вычисленные) значения Mt, м
	координаты, м		Радиус, м	координаты, м		Радиус, м		
	X	Y	R	X	Y	R		
1	2	3	4	5	6	7	8	9
н693О	—	—	—	465 582,47	1 358 106,01	—	Метод спутниковых геодезических измерений (определений)	Mt=0,10 вычислено с использованием программного обеспечения Topcon Tools v.7.1 лицензия № SRN 09169 = 0,10
н694О	—	—	—	465 584,02	1 358 115,61	—		
н695О	—	—	—	465 573,74	1 358 117,36	—		
н696О	—	—	—	465 572,35	1 358 107,86	—		
н693О	—	—	—	465 582,47	1 358 106,01	—		
2. Сведения о характеристиках объекта недвижимости с кадастровым номером							13:01:0132001:203	
№ п/п	Наименование характеристики				Значение характеристики			
1	2				3			
1.	Вид объекта недвижимости				Здание			
2.	Ранее присвоенный государственный учетный номер (инвентарный) здания, сооружения, объекта незавершенного строительства				Инвентарный номер 114, Условный номер 13:01:34/2003:335			

1	2					3				
3.	Кадастровый номер земельного участка (земельных участков), в границах которого (которых) расположены здание, сооружение, объект незавершенного строительства					13:01:0132001:71				
4.	Уникальный учетный номер кадастрового квартала, в границах которого расположены здание, сооружение, объект незавершенного строительства					13:01:0132001				
5.	Адрес здания, сооружения, объекта незавершенного строительства					431861, Российская Федерация, Республика Мордовия, Ардатовский р-н, Ардатов г, Есенина ул, д. 10				
5.1.	Сведения о местоположении здания, сооружения, объекта незавершенного строительства (при отсутствии адреса) в структурированном в соответствии с федеральной информационной адресной системой виде					—				
5.3.	Дополнительные сведения о местоположении					—				
6.	Иные сведения					—				
3. Пояснения к сведениям об объекте недвижимости с кадастровым номером 13:01:0132001:203 :										
1.	—									
1. Сведения о характерных точках контура объекта недвижимости с кадастровым номером 13:01:0132001:199 :										
Система координат МСК-13, зона 1 Зона № 1										
Обозначение характерных точек границ	Содержатся в Едином государственном реестре недвижимости			Определены в ходе выполнения комплексных кадастровых работ			Метод определения координат	Формулы, примененные для расчета средней квадратической погрешности определения координат характерных точек (Mt), м, с подставленными в такие формулы значениями и итоговые (вычисленные) значения Mt, м		
	координаты, м		Радиус, м	координаты, м		Радиус, м				
	X	Y	R	X	Y	R				
1	2	3	4	5	6	7	8	9		
н669О	—	—	—	465 743,42	1 358 058,74	—	Метод спутниковых геодезических измерений (определений)	Mt=0,10 вычислено с использованием программного обеспечения Topcon Tools v.7.1 лицензия № SRN 09169 = 0,10		
н670О	—	—	—	465 743,58	1 358 068,75	—				

1	2	3	4	5	6	7	8	9
н6710	—	—	—	465 753,57	1 358 068,13	—	Метод спутниковых геодезических измерений (определений)	Mt=0,10 вычислено с использованием программного обеспечения Topcon Tools v.7.1 лицензия № SRN 09169 = 0,10
н6720	—	—	—	465 753,31	1 358 058,53	—		
н6690	—	—	—	465 743,42	1 358 058,74	—		

2. Сведения о характеристиках объекта недвижимости с кадастровым номером 13:01:0132001:199 :

№ п/п	Наименование характеристики	Значение характеристики
1	2	3
1.	Вид объекта недвижимости	Здание
2.	Ранее присвоенный государственный учетный номер (инвентарный) здания, сооружения, объекта незавершенного строительства	Инвентарный номер 127
3.	Кадастровый номер земельного участка (земельных участков), в границах которого (которых) расположены здание, сооружение, объект незавершенного строительства	13:01:0132001:80
4.	Уникальный учетный номер кадастрового квартала, в границах которого расположены здание, сооружение, объект незавершенного строительства	13:01:0132001
5.	Адрес здания, сооружения, объекта незавершенного строительства	431861, Российская Федерация, Республика Мордовия, Ардатовский р-н, Ардатов г, Есенина ул, д. 25
5.1.	Сведения о местоположении здания, сооружения, объекта незавершенного строительства (при отсутствии адреса) в структурированном в соответствии с федеральной информационной адресной системой виде	—
5.3.	Дополнительные сведения о местоположении	—
6.	Иные сведения	—

3. Пояснения к сведениям об объекте недвижимости с кадастровым номером 13:01:0132001:199 :

1.	—
----	---

1. Сведения о характерных точках контура объекта недвижимости с кадастровым номером						13:01:0132001:200		:
Система координат				МСК-13, зона 1			Зона № 1	
Обоз- начение харак- терных точек границ	Содержатся в Едином государственном реестре недвижимости			Определены в ходе выполнения комплексных кадастровых работ			Метод определения координат	Формулы, примененные для расчета средней квадратической погрешности определения координат характерных точек (Mt), м, с подставленными в такие формулы значениями и итоговые (вычисленные) значения Mt, м
	координаты, м		Радиус, м	координаты, м		Радиус, м		
	X	Y	R	X	Y	R		
1	2	3	4	5	6	7	8	9
н673О	—	—	—	465 790,93	1 358 050,37	—	Метод спутниковых геодезических измерений (определений)	Mt=0,10 вычислено с использованием программного обеспечения Topcon Tools v.7.1 лицензия № SRN 09169 = 0,10
н674О	—	—	—	465 791,08	1 358 053,05	—		
н675О	—	—	—	465 793,77	1 358 052,91	—		
н676О	—	—	—	465 794,44	1 358 065,44	—		
н677О	—	—	—	465 791,84	1 358 065,61	—		
н678О	—	—	—	465 791,96	1 358 067,95	—		

1	2	3	4	5	6	7	8	9
н6790	—	—	—	465 782,53	1 358 068,66	—	Метод спутниковых геодезических измерений (определений)	Mt=0,10 вычислено с использованием программного обеспечения Topcon Tools v.7.1 лицензия № SRN 09169 = 0,10
н6800	—	—	—	465 781,40	1 358 050,85	—		
н6730	—	—	—	465 790,93	1 358 050,37	—		

2. Сведения о характеристиках объекта недвижимости с кадастровым номером 13:01:0132001:200 :

№ п/п	Наименование характеристики	Значение характеристики
1	2	3
1.	Вид объекта недвижимости	Здание
2.	Ранее присвоенный государственный учетный номер (инвентарный) здания, сооружения, объекта незавершенного строительства	Инвентарный номер 11705, Кадастровый номер 13:01
3.	Кадастровый номер земельного участка (земельных участков), в границах которого (которых) расположены здание, сооружение, объект незавершенного строительства	13:01:0132001:40, 13:01:0132001:28
4.	Уникальный учетный номер кадастрового квартала, в границах которого расположены здание, сооружение, объект незавершенного строительства	13:01:0132001
5.	Адрес здания, сооружения, объекта незавершенного строительства	431861, Российская Федерация, Республика Мордовия, Ардатовский р-н, Ардатов г, Есенина ул, д. 29
5.1.	Сведения о местоположении здания, сооружения, объекта незавершенного строительства (при отсутствии адреса) в структурированном в соответствии с федеральной информационной адресной системой виде	—
5.3.	Дополнительные сведения о местоположении	—
6.	Иные сведения	—

3. Пояснения к сведениям об объекте недвижимости с кадастровым номером 13:01:0132001:200 :

1.	—
----	---

1. Сведения о характерных точках контура объекта недвижимости с кадастровым номером							13:01:0132001:204	:
Система координат							МСК-13, зона 1	Зона № 1
Обозначение характерных точек границ	Содержатся в Едином государственном реестре недвижимости			Определены в ходе выполнения комплексных кадастровых работ			Метод определения координат	Формулы, примененные для расчета средней квадратической погрешности определения координат характерных точек (Mt), м, с подставленными в такие формулы значениями и итоговые (вычисленные) значения Mt, м
	координаты, м		Радиус, м	координаты, м		Радиус, м		
	X	Y	R	X	Y	R		
1	2	3	4	5	6	7	8	9
н6970	—	—	—	465 587,60	1 358 076,18	—	Метод спутниковых геодезических измерений (определений)	Mt=0,10 вычислено с использованием программного обеспечения Topcon Tools v.7.1 лицензия № SRN 09169 = 0,10
н6980	—	—	—	465 587,99	1 358 084,15	—		
н6990	—	—	—	465 575,57	1 358 084,93	—		
н7000	—	—	—	465 575,10	1 358 076,80	—		
н6970	—	—	—	465 587,60	1 358 076,18	—		
2. Сведения о характеристиках объекта недвижимости с кадастровым номером							13:01:0132001:204	:
№ п/п	Наименование характеристики				Значение характеристики			
1	2				3			
1.	Вид объекта недвижимости				Здание			
2.	Ранее присвоенный государственный учетный номер (инвентарный) здания, сооружения, объекта незавершенного строительства				Инвентарный номер 115			

1	2					3				
3.	Кадастровый номер земельного участка (земельных участков), в границах которого (которых) расположены здание, сооружение, объект незавершенного строительства					13:01:0132001:86				
4.	Уникальный учетный номер кадастрового квартала, в границах которого расположены здание, сооружение, объект незавершенного строительства					13:01:0132001				
5.	Адрес здания, сооружения, объекта незавершенного строительства					431861, Российская Федерация, Республика Мордовия, Ардатовский р-н, Ардатов г, Есенина ул, д. 11				
5.1.	Сведения о местоположении здания, сооружения, объекта незавершенного строительства (при отсутствии адреса) в структурированном в соответствии с федеральной информационной адресной системой виде					—				
5.3.	Дополнительные сведения о местоположении					—				
6.	Иные сведения					—				
3. Пояснения к сведениям об объекте недвижимости с кадастровым номером 13:01:0132001:204 :										
1.	—									
1. Сведения о характерных точках контура объекта недвижимости с кадастровым номером 13:01:0132001:205 :										
Система координат МСК-13, зона 1 Зона № 1										
Обозначение характерных точек границ	Содержатся в Едином государственном реестре недвижимости			Определены в ходе выполнения комплексных кадастровых работ			Метод определения координат	Формулы, примененные для расчета средней квадратической погрешности определения координат характерных точек (Mt), м, с подставленными в такие формулы значениями и итоговые (вычисленные) значения Mt, м		
	координаты, м		Радиус, м	координаты, м		Радиус, м				
	X	Y	R	X	Y	R				
1	2	3	4	5	6	7	8	9		
н701О	—	—	—	465 610,02	1 358 101,91	—	Метод спутниковых геодезических измерений (определений)	Mt=0,10 вычислено с использованием программного обеспечения Topcon Tools v.7.1 лицензия № SRN 09169 = 0,10		
н702О	—	—	—	465 598,91	1 358 103,69	—				

1	2	3	4	5	6	7	8	9
н703О	—	—	—	465 599,85	1 358 110,26	—	Метод спутниковых геодезических измерений (определений)	Mt=0,10 вычислено с использованием программного обеспечения Topcon Tools v.7.1 лицензия № SRN 09169 = 0,10
н704О	—	—	—	465 611,10	1 358 108,26	—		
н701О	—	—	—	465 610,02	1 358 101,91	—		

2. Сведения о характеристиках объекта недвижимости с кадастровым номером 13:01:0132001:205 :

№ п/п	Наименование характеристики	Значение характеристики
1	2	3
1.	Вид объекта недвижимости	Здание
2.	Ранее присвоенный государственный учетный номер (инвентарный) здания, сооружения, объекта незавершенного строительства	Инвентарный номер 116, Кадастровый номер 13:01
3.	Кадастровый номер земельного участка (земельных участков), в границах которого (которых) расположены здание, сооружение, объект незавершенного строительства	13:01:0132001:92, 13:01:0132001:98
4.	Уникальный учетный номер кадастрового квартала, в границах которого расположены здание, сооружение, объект незавершенного строительства	13:01:0132001
5.	Адрес здания, сооружения, объекта незавершенного строительства	431861, Российская Федерация, Республика Мордовия, Ардатовский р-н, Ардатов г, Есенина ул, д. 12
5.1.	Сведения о местоположении здания, сооружения, объекта незавершенного строительства (при отсутствии адреса) в структурированном в соответствии с федеральной информационной адресной системой виде	—
5.3.	Дополнительные сведения о местоположении	—
6.	Иные сведения	—

3. Пояснения к сведениям об объекте недвижимости с кадастровым номером 13:01:0132001:205 :

1.	—
----	---

1. Сведения о характерных точках контура объекта недвижимости с кадастровым номером							13:01:0132001:197	:
Система координат							МСК-13, зона 1	Зона № 1
Обозначение характерных точек границ	Содержатся в Едином государственном реестре недвижимости			Определены в ходе выполнения комплексных кадастровых работ			Метод определения координат	Формулы, примененные для расчета средней квадратической погрешности определения координат характерных точек (Mt), м, с подставленными в такие формулы значениями и итоговые (вычисленные) значения Mt, м
	координаты, м		Радиус, м	координаты, м		Радиус, м		
	X	Y	R	X	Y	R		
1	2	3	4	5	6	7	8	9
н661О	—	—	—	465 613,05	1 358 037,82	—	Метод спутниковых геодезических измерений (определений)	Mt=0,10 вычислено с использованием программного обеспечения Topcon Tools v.7.1 лицензия № SRN 09169 = 0,10
н662О	—	—	—	465 613,50	1 358 047,72	—		
н663О	—	—	—	465 604,44	1 358 048,07	—		
н664О	—	—	—	465 604,09	1 358 038,31	—		
н661О	—	—	—	465 613,05	1 358 037,82	—		
2. Сведения о характеристиках объекта недвижимости с кадастровым номером							13:01:0132001:197	:
№ п/п	Наименование характеристики			Значение характеристики				
1	2			3				
1.	Вид объекта недвижимости			Здание				
2.	Ранее присвоенный государственный учетный номер (инвентарный) здания, сооружения, объекта незавершенного строительства			Инвентарный номер 89:203:002:000001190, Условный номер 13-13-07/002/2010-042				

1	2					3				
3.	Кадастровый номер земельного участка (земельных участков), в границах которого (которых) расположены здание, сооружение, объект незавершенного строительства					13:01:0132001:5				
4.	Уникальный учетный номер кадастрового квартала, в границах которого расположены здание, сооружение, объект незавершенного строительства					13:01:0132001				
5.	Адрес здания, сооружения, объекта незавершенного строительства					431861, Российская Федерация, Республика Мордовия, Ардатовский р-н, Ардатов г, Есенина ул, д. 15				
5.1.	Сведения о местоположении здания, сооружения, объекта незавершенного строительства (при отсутствии адреса) в структурированном в соответствии с федеральной информационной адресной системой виде					—				
5.3.	Дополнительные сведения о местоположении					—				
6.	Иные сведения					—				
3. Пояснения к сведениям об объекте недвижимости с кадастровым номером 13:01:0132001:197 :										
1.	—									
1. Сведения о характерных точках контура объекта недвижимости с кадастровым номером 13:01:0132001:201 :										
Система координат МСК-13, зона 1 Зона № 1										
Обозначение характерных точек границ	Содержатся в Едином государственном реестре недвижимости			Определены в ходе выполнения комплексных кадастровых работ			Метод определения координат	Формулы, примененные для расчета средней квадратической погрешности определения координат характерных точек (Mt), м, с подставленными в такие формулы значениями и итоговые (вычисленные) значения Mt, м		
	координаты, м		Радиус, м	координаты, м		Радиус, м				
	X	Y	R	X	Y	R				
1	2	3	4	5	6	7	8	9		
н681О	—	—	—	465 798,23	1 357 989,13	—	Метод спутниковых геодезических измерений (определений)	Mt=0,10 вычислено с использованием программного обеспечения Topcon Tools v.7.1 лицензия № SRN 09169 = 0,10		
н682О	—	—	—	465 798,72	1 358 002,48	—				

1	2	3	4	5	6	7	8	9
н683О	—	—	—	465 789,68	1 358 002,68	—	Метод спутниковых геодезических измерений (определений)	Mt=0,10 вычислено с использованием программного обеспечения Topcon Tools v.7.1 лицензия № SRN 09169 = 0,10
н684О	—	—	—	465 789,24	1 357 989,42	—		
н681О	—	—	—	465 798,23	1 357 989,13	—		

2. Сведения о характеристиках объекта недвижимости с кадастровым номером 13:01:0132001:201 :

№ п/п	Наименование характеристики	Значение характеристики
1	2	3
1.	Вид объекта недвижимости	Здание
2.	Ранее присвоенный государственный учетный номер (инвентарный) здания, сооружения, объекта незавершенного строительства	Инвентарный номер 11591
3.	Кадастровый номер земельного участка (земельных участков), в границах которого (которых) расположены здание, сооружение, объект незавершенного строительства	13:01:0132001:12
4.	Уникальный учетный номер кадастрового квартала, в границах которого расположены здание, сооружение, объект незавершенного строительства	13:01:0132001
5.	Адрес здания, сооружения, объекта незавершенного строительства	431861, Российская Федерация, Республика Мордовия, Ардатовский р-н, Ардатов г, Есенина ул, д. 33
5.1.	Сведения о местоположении здания, сооружения, объекта незавершенного строительства (при отсутствии адреса) в структурированном в соответствии с федеральной информационной адресной системой виде	—
5.3.	Дополнительные сведения о местоположении	—
6.	Иные сведения	—

3. Пояснения к сведениям об объекте недвижимости с кадастровым номером 13:01:0132001:201 :

1.	—
----	---

1. Сведения о характерных точках контура объекта недвижимости с кадастровым номером							13:01:0132001:206	
Система координат				МСК-13, зона 1			Зона № 1	
Обозначение характерных точек границ	Содержатся в Едином государственном реестре недвижимости			Определены в ходе выполнения комплексных кадастровых работ			Метод определения координат	Формулы, примененные для расчета средней квадратической погрешности определения координат характерных точек (Mt), м, с подставленными в такие формулы значениями и итоговые (вычисленные) значения Mt, м
	координаты, м		Радиус, м	координаты, м		Радиус, м		
	X	Y	R	X	Y	R		
1	2	3	4	5	6	7	8	9
н705O	—	—	—	465 642,07	1 358 094,29	—	Метод спутниковых геодезических измерений (определений)	Mt=0,10 вычислено с использованием программного обеспечения Topcon Tools v.7.1 лицензия № SRN 09169 = 0,10
н706O	—	—	—	465 629,61	1 358 095,03	—		
н707O	—	—	—	465 630,11	1 358 101,84	—		
н708O	—	—	—	465 642,42	1 358 101,08	—		
н705O	—	—	—	465 642,07	1 358 094,29	—		
2. Сведения о характеристиках объекта недвижимости с кадастровым номером							13:01:0132001:206	
№ п/п	Наименование характеристики				Значение характеристики			
1	2				3			
1.	Вид объекта недвижимости				Здание			
2.	Ранее присвоенный государственный учетный номер (инвентарный) здания, сооружения, объекта незавершенного строительства				Инвентарный номер 89:203:002:000001180			

1	2					3				
3.	Кадастровый номер земельного участка (земельных участков), в границах которого (которых) расположены здание, сооружение, объект незавершенного строительства					13:01:0132001:94				
4.	Уникальный учетный номер кадастрового квартала, в границах которого расположены здание, сооружение, объект незавершенного строительства					13:01:0132001				
5.	Адрес здания, сооружения, объекта незавершенного строительства					431861, Российская Федерация, Республика Мордовия, Ардатовский р-н, Ардатов г, Есенина ул, д. 14				
5.1.	Сведения о местоположении здания, сооружения, объекта незавершенного строительства (при отсутствии адреса) в структурированном в соответствии с федеральной информационной адресной системой виде					—				
5.3.	Дополнительные сведения о местоположении					—				
6.	Иные сведения					—				
3. Пояснения к сведениям об объекте недвижимости с кадастровым номером 13:01:0132001:206 :										
1.	—									
1. Сведения о характерных точках контура объекта недвижимости с кадастровым номером 13:01:0132001:210 :										
Система координат МСК-13, зона 1 Зона № 1										
Обозначение характерных точек границ	Содержатся в Едином государственном реестре недвижимости			Определены в ходе выполнения комплексных кадастровых работ			Метод определения координат	Формулы, примененные для расчета средней квадратической погрешности определения координат характерных точек (Mt), м, с подставленными в такие формулы значениями и итоговые (вычисленные) значения Mt, м		
	координаты, м		Радиус, м	координаты, м		Радиус, м				
	X	Y	R	X	Y	R				
1	2	3	4	5	6	7	8	9		
н719О	—	—	—	465 827,25	1 358 031,86	—	Метод спутниковых геодезических измерений (определений)	Mt=0,10 вычислено с использованием программного обеспечения Topcon Tools v.7.1 лицензия № SRN 09169 = 0,10		
н720О	—	—	—	465 816,86	1 358 031,95	—				

1	2	3	4	5	6	7	8	9
н721О	—	—	—	465 816,84	1 358 017,96	—	Метод спутниковых геодезических измерений (определений)	Mt=0,10 вычислено с использованием программного обеспечения Topcon Tools v.7.1 лицензия № SRN 09169 = 0,10
н722О	—	—	—	465 827,15	1 358 017,78	—		
н719О	—	—	—	465 827,25	1 358 031,86	—		

2. Сведения о характеристиках объекта недвижимости с кадастровым номером 13:01:0132001:210 :

№ п/п	Наименование характеристики	Значение характеристики
1	2	3
1.	Вид объекта недвижимости	Здание
2.	Ранее присвоенный государственный учетный номер (инвентарный) здания, сооружения, объекта незавершенного строительства	Инвентарный номер 128, Кадастровый номер 13:01
3.	Кадастровый номер земельного участка (земельных участков), в границах которого (которых) расположены здание, сооружение, объект незавершенного строительства	13:01:0132001:27
4.	Уникальный учетный номер кадастрового квартала, в границах которого расположены здание, сооружение, объект незавершенного строительства	13:01:0132001
5.	Адрес здания, сооружения, объекта незавершенного строительства	431861, Российская Федерация, Республика Мордовия, Ардатовский р-н, Ардатов г, Есенина ул, д. 26
5.1.	Сведения о местоположении здания, сооружения, объекта незавершенного строительства (при отсутствии адреса) в структурированном в соответствии с федеральной информационной адресной системой виде	—
5.3.	Дополнительные сведения о местоположении	—
6.	Иные сведения	—

3. Пояснения к сведениям об объекте недвижимости с кадастровым номером 13:01:0132001:210 :

1.	—
----	---

1. Сведения о характерных точках контура объекта недвижимости с кадастровым номером							13:01:0132001:213	:
Система координат							МСК-13, зона 1	Зона № 1
Обозначение характерных точек границ	Содержатся в Едином государственном реестре недвижимости			Определены в ходе выполнения комплексных кадастровых работ			Метод определения координат	Формулы, примененные для расчета средней квадратической погрешности определения координат характерных точек (Mt), м, с подставленными в такие формулы значениями и итоговые (вычисленные) значения Mt, м
	координаты, м		Радиус, м	координаты, м		Радиус, м		
	X	Y	R	X	Y	R		
1	2	3	4	5	6	7	8	9
н733О	—	—	—	465 646,27	1 357 993,22	—	Метод спутниковых геодезических измерений (определений)	Mt=0,10 вычислено с использованием программного обеспечения Topcon Tools v.7.1 лицензия № SRN 09169 = 0,10
н734О	—	—	—	465 646,45	1 358 002,56	—		
н735О	—	—	—	465 629,98	1 358 002,50	—		
н736О	—	—	—	465 630,17	1 357 993,35	—		
н733О	—	—	—	465 646,27	1 357 993,22	—		
2. Сведения о характеристиках объекта недвижимости с кадастровым номером							13:01:0132001:213	:
№ п/п	Наименование характеристики			Значение характеристики				
1	2			3				
1.	Вид объекта недвижимости			Здание				
2.	Ранее присвоенный государственный учетный номер (инвентарный) здания, сооружения, объекта незавершенного строительства			Инвентарный номер 1112, Кадастровый номер 13:01				

1	2					3				
3.	Кадастровый номер земельного участка (земельных участков), в границах которого (которых) расположены здание, сооружение, объект незавершенного строительства					13:01:0132001:50, 13:01:0132001:51				
4.	Уникальный учетный номер кадастрового квартала, в границах которого расположены здание, сооружение, объект незавершенного строительства					13:01:0132001				
5.	Адрес здания, сооружения, объекта незавершенного строительства					431861, Российская Федерация, Республика Мордовия, Ардатовский р-н, Ардатов г, Раптанова ул, д. 11				
5.1.	Сведения о местоположении здания, сооружения, объекта незавершенного строительства (при отсутствии адреса) в структурированном в соответствии с федеральной информационной адресной системой виде					—				
5.3.	Дополнительные сведения о местоположении					—				
6.	Иные сведения					—				
3. Пояснения к сведениям об объекте недвижимости с кадастровым номером 13:01:0132001:213 :										
1.	—									
1. Сведения о характерных точках контура объекта недвижимости с кадастровым номером 13:01:0132001:221 :										
Система координат МСК-13, зона 1 Зона № 1										
Обозначение характерных точек границ	Содержатся в Едином государственном реестре недвижимости			Определены в ходе выполнения комплексных кадастровых работ			Метод определения координат	Формулы, примененные для расчета средней квадратической погрешности определения координат характерных точек (Mt), м, с подставленными в такие формулы значениями и итоговые (вычисленные) значения Mt, м		
	координаты, м		Радиус, м	координаты, м		Радиус, м				
	X	Y	R	X	Y	R				
1	2	3	4	5	6	7	8	9		
н771О	—	—	—	465 631,89	1 357 919,94	—	Метод спутниковых геодезических измерений (определений)	Mt=0,10 вычислено с использованием программного обеспечения Topcon Tools v.7.1 лицензия № SRN 09169 = 0,10		
н772О	—	—	—	465 625,25	1 357 918,18	—				

1	2	3	4	5	6	7	8	9
н773О	—	—	—	465 622,54	1 357 928,31	—	Метод спутниковых геодезических измерений (определений)	Mt=0,10 вычислено с использованием программного обеспечения Topcon Tools v.7.1 лицензия № SRN 09169 = 0,10
н774О	—	—	—	465 629,24	1 357 930,08	—		
н771О	—	—	—	465 631,89	1 357 919,94	—		

2. Сведения о характеристиках объекта недвижимости с кадастровым номером 13:01:0132001:221 :

№ п/п	Наименование характеристики	Значение характеристики
1	2	3
1.	Вид объекта недвижимости	Здание
2.	Ранее присвоенный государственный учетный номер (инвентарный) здания, сооружения, объекта незавершенного строительства	Инвентарный номер 11014
3.	Кадастровый номер земельного участка (земельных участков), в границах которого (которых) расположены здание, сооружение, объект незавершенного строительства	13:01:0132001:56
4.	Уникальный учетный номер кадастрового квартала, в границах которого расположены здание, сооружение, объект незавершенного строительства	13:01:0132001
5.	Адрес здания, сооружения, объекта незавершенного строительства	431861, Российская Федерация, Республика Мордовия, Ардатовский р-н, Ардатов г, Садовая ул, д. 47в
5.1.	Сведения о местоположении здания, сооружения, объекта незавершенного строительства (при отсутствии адреса) в структурированном в соответствии с федеральной информационной адресной системой виде	—
5.3.	Дополнительные сведения о местоположении	—
6.	Иные сведения	—

3. Пояснения к сведениям об объекте недвижимости с кадастровым номером 13:01:0132001:221 :

1.	—
----	---

1. Сведения о характерных точках контура объекта недвижимости с кадастровым номером						13:01:0132001:223		:
Система координат				МСК-13, зона 1			Зона № 1	
Обоз- начение харак- терных точек границ	Содержатся в Едином государственном реестре недвижимости			Определены в ходе выполнения комплексных кадастровых работ			Метод определения координат	Формулы, примененные для расчета средней квадратической погрешности определения координат характерных точек (Mt), м, с подставленными в такие формулы значениями и итоговые (вычисленные) значения Mt, м
	координаты, м		Радиус, м	координаты, м		Радиус, м		
	X	Y	R	X	Y	R		
1	2	3	4	5	6	7	8	9
н779О	—	—	—	465 585,41	1 357 908,50	—	Метод спутниковых геодезических измерений (определений)	Mt=0,10 вычислено с использованием программного обеспечения Topcon Tools v.7.1 лицензия № SRN 09169 = 0,10
н780О	—	—	—	465 562,44	1 357 902,28	—		
н781О	—	—	—	465 559,30	1 357 915,49	—		
н782О	—	—	—	465 565,97	1 357 917,29	—		
н783О	—	—	—	465 567,26	1 357 912,73	—		
н784О	—	—	—	465 576,68	1 357 915,04	—		

1	2	3	4	5	6	7	8	9
н7850	—	—	—	465 575,59	1 357 919,15	—	Метод спутниковых геодезических измерений (определений)	Mt=0,10 вычислено с использованием программного обеспечения Topcon Tools v.7.1 лицензия № SRN 09169 = 0,10
н7860	—	—	—	465 582,39	1 357 920,81	—		
н7790	—	—	—	465 585,41	1 357 908,50	—		

2. Сведения о характеристиках объекта недвижимости с кадастровым номером 13:01:0132001:223 :

№ п/п	Наименование характеристики	Значение характеристики
1	2	3
1.	Вид объекта недвижимости	Здание
2.	Ранее присвоенный государственный учетный номер (инвентарный) здания, сооружения, объекта незавершенного строительства	Инвентарный номер 11015, Кадастровый номер 13:01
3.	Кадастровый номер земельного участка (земельных участков), в границах которого (которых) расположены здание, сооружение, объект незавершенного строительства	13:01:0132001:108, 13:01:0132001:109
4.	Уникальный учетный номер кадастрового квартала, в границах которого расположены здание, сооружение, объект незавершенного строительства	13:01:0132001
5.	Адрес здания, сооружения, объекта незавершенного строительства	431861, Российская Федерация, Республика Мордовия, Ардатовский р-н, Ардатов г, Садовая ул, д. 47д
5.1.	Сведения о местоположении здания, сооружения, объекта незавершенного строительства (при отсутствии адреса) в структурированном в соответствии с федеральной информационной адресной системой виде	—
5.3.	Дополнительные сведения о местоположении	—
6.	Иные сведения	—

3. Пояснения к сведениям об объекте недвижимости с кадастровым номером 13:01:0132001:223 :

1.	—
----	---

1. Сведения о характерных точках контура объекта недвижимости с кадастровым номером							13:01:0132001:209	:
Система координат				МСК-13, зона 1			Зона № 1	
Обоз- начение харак- терных точек границ	Содержатся в Едином государственном реестре недвижимости			Определены в ходе выполнения комплексных кадастровых работ			Метод определения координат	Формулы, примененные для расчета средней квадратической погрешности определения координат характерных точек (Mt), м, с подставленными в такие формулы значениями и итоговые (вычисленные) значения Mt, м
	координаты, м		Радиус, м	координаты, м		Радиус, м		
	X	Y	R	X	Y	R		
1	2	3	4	5	6	7	8	9
н713О	—	—	—	465 726,47	1 358 061,20	—	Метод спутниковых геодезических измерений (определений)	Mt=0,10 вычислено с использованием программного обеспечения Topcon Tools v.7.1 лицензия № SRN 09169 = 0,10
н714О	—	—	—	465 726,78	1 358 069,35	—		
н715О	—	—	—	465 716,54	1 358 069,62	—		
н716О	—	—	—	465 716,22	1 358 064,39	—		
н717О	—	—	—	465 721,68	1 358 064,07	—		
н718О	—	—	—	465 721,59	1 358 061,40	—		

1. Сведения о характерных точках контура объекта недвижимости с кадастровым номером							13:01:0132001:218	:
Система координат							МСК-13, зона 1	Зона № 1
Обозначение характерных точек границ	Содержатся в Едином государственном реестре недвижимости			Определены в ходе выполнения комплексных кадастровых работ			Метод определения координат	Формулы, примененные для расчета средней квадратической погрешности определения координат характерных точек (Mt), м, с подставленными в такие формулы значениями и итоговые (вычисленные) значения Mt, м
	координаты, м		Радиус, м	координаты, м		Радиус, м		
	X	Y	R	X	Y	R		
1	2	3	4	5	6	7	8	9
н749О	—	—	—	465 786,19	1 357 954,54	—	Метод спутниковых геодезических измерений (определений)	Mt=0,10 вычислено с использованием программного обеспечения Topcon Tools v.7.1 лицензия № SRN 09169 = 0,10
н750О	—	—	—	465 767,84	1 357 952,27	—		
н751О	—	—	—	465 769,39	1 357 942,80	—		
н752О	—	—	—	465 787,43	1 357 945,02	—		
н749О	—	—	—	465 786,19	1 357 954,54	—		
2. Сведения о характеристиках объекта недвижимости с кадастровым номером							13:01:0132001:218	:
№ п/п	Наименование характеристики				Значение характеристики			
1	2				3			
1.	Вид объекта недвижимости				Здание			
2.	Ранее присвоенный государственный учетный номер (инвентарный) здания, сооружения, объекта незавершенного строительства				Инвентарный номер 14799, Кадастровый номер 13:01			

1	2					3				
3.	Кадастровый номер земельного участка (земельных участков), в границах которого (которых) расположены здание, сооружение, объект незавершенного строительства					13:01:0132001:64, 13:01:0132001:65				
4.	Уникальный учетный номер кадастрового квартала, в границах которого расположены здание, сооружение, объект незавершенного строительства					13:01:0132001				
5.	Адрес здания, сооружения, объекта незавершенного строительства					431861, Российская Федерация, Республика Мордовия, Ардатовский р-н, Ардатов г, Садовая ул, д. 59				
5.1.	Сведения о местоположении здания, сооружения, объекта незавершенного строительства (при отсутствии адреса) в структурированном в соответствии с федеральной информационной адресной системой виде					—				
5.3.	Дополнительные сведения о местоположении					—				
6.	Иные сведения					—				
3. Пояснения к сведениям об объекте недвижимости с кадастровым номером 13:01:0132001:218 :										
1.	—									
1. Сведения о характерных точках контура объекта недвижимости с кадастровым номером 13:01:0132001:222 :										
Система координат МСК-13, зона 1 Зона № 1										
Обозначение характерных точек границ	Содержатся в Едином государственном реестре недвижимости			Определены в ходе выполнения комплексных кадастровых работ			Метод определения координат	Формулы, примененные для расчета средней квадратической погрешности определения координат характерных точек (Mt), м, с подставленными в такие формулы значениями и итоговые (вычисленные) значения Mt, м		
	координаты, м		Радиус, м	координаты, м		Радиус, м				
	X	Y	R	X	Y	R				
1	2	3	4	5	6	7	8	9		
н775О	—	—	—	465 616,36	1 357 916,28	—	Метод спутниковых геодезических измерений (определений)	Mt=0,10 вычислено с использованием программного обеспечения Topcon Tools v.7.1 лицензия № SRN 09169 = 0,10		
н776О	—	—	—	465 606,07	1 357 913,82	—				

1	2	3	4	5	6	7	8	9
н7770	—	—	—	465 603,70	1 357 923,59	—	Метод спутниковых геодезических измерений (определений)	Mt=0,10 вычислено с использованием программного обеспечения Topcon Tools v.7.1 лицензия № SRN 09169 = 0,10
н7780	—	—	—	465 614,19	1 357 925,83	—		
н7750	—	—	—	465 616,36	1 357 916,28	—		

2. Сведения о характеристиках объекта недвижимости с кадастровым номером 13:01:0132001:222 :

№ п/п	Наименование характеристики	Значение характеристики
1	2	3
1.	Вид объекта недвижимости	Здание
2.	Ранее присвоенный государственный учетный номер (инвентарный) здания, сооружения, объекта незавершенного строительства	Инвентарный номер 1516, Условный номер 13-13-06/027/2006-250
3.	Кадастровый номер земельного участка (земельных участков), в границах которого (которых) расположены здание, сооружение, объект незавершенного строительства	13:01:0132001:57
4.	Уникальный учетный номер кадастрового квартала, в границах которого расположены здание, сооружение, объект незавершенного строительства	13:01:0132001
5.	Адрес здания, сооружения, объекта незавершенного строительства	431861, Российская Федерация, Республика Мордовия, Ардатовский р-н, Ардатов г, Садовая ул, д. 47г
5.1.	Сведения о местоположении здания, сооружения, объекта незавершенного строительства (при отсутствии адреса) в структурированном в соответствии с федеральной информационной адресной системой виде	—
5.3.	Дополнительные сведения о местоположении	—
6.	Иные сведения	—

3. Пояснения к сведениям об объекте недвижимости с кадастровым номером 13:01:0132001:222 :

1.	—
----	---

1. Сведения о характерных точках контура объекта недвижимости с кадастровым номером							13:01:0132001:225	:
Система координат МСК-13, зона 1							Зона № 1	
Обозначение характерных точек границ	Содержатся в Едином государственном реестре недвижимости			Определены в ходе выполнения комплексных кадастровых работ			Метод определения координат	Формулы, примененные для расчета средней квадратической погрешности определения координат характерных точек (Mt), м, с подставленными в такие формулы значениями и итоговые (вычисленные) значения Mt, м
	координаты, м		Радиус, м	координаты, м		Радиус, м		
	X	Y	R	X	Y	R		
1	2	3	4	5	6	7	8	9
н791О	—	—	—	465 543,94	1 357 872,52	—	Метод спутниковых геодезических измерений (определений)	Mt=0,10 вычислено с использованием программного обеспечения Topcon Tools v.7.1 лицензия № SRN 09169 = 0,10
н792О	—	—	—	465 546,51	1 357 862,47	—		
н793О	—	—	—	465 553,17	1 357 864,11	—		
н794О	—	—	—	465 552,61	1 357 866,06	—		
н795О	—	—	—	465 568,82	1 357 870,58	—		
н796О	—	—	—	465 566,82	1 357 878,58	—		

1	2	3	4	5	6	7	8	9
н7910	—	—	—	465 543,94	1 357 872,52	—	Метод спутниковых геодезических измерений (определений)	Mt=0,10 вычислено с использованием программного обеспечения Topcon Tools v.7.1 лицензия № SRN 09169 = 0,10
2. Сведения о характеристиках объекта недвижимости с кадастровым номером							<u>13:01:0132001:225</u>	:
№ п/п	Наименование характеристики					Значение характеристики		
1	2					3		
1.	Вид объекта недвижимости					Здание		
2.	Ранее присвоенный государственный учетный номер (инвентарный) здания, сооружения, объекта незавершенного строительства					Инвентарный номер 11010, Кадастровый номер 13:01		
3.	Кадастровый номер земельного участка (земельных участков), в границах которого (которых) расположены здание, сооружение, объект незавершенного строительства					13:01:0132001:110, 13:01:0132001:111		
4.	Уникальный учетный номер кадастрового квартала, в границах которого расположены здание, сооружение, объект незавершенного строительства					13:01:0132001		
5.	Адрес здания, сооружения, объекта незавершенного строительства					431861, Российская Федерация, Республика Мордовия, Ардатовский р-н, Ардатов г, Садовая ул, д. 47Ж		
5.1.	Сведения о местоположении здания, сооружения, объекта незавершенного строительства (при отсутствии адреса) в структурированном в соответствии с федеральной информационной адресной системой виде					—		
5.3.	Дополнительные сведения о местоположении					—		
6.	Иные сведения					—		
3. Пояснения к сведениям об объекте недвижимости с кадастровым номером							<u>13:01:0132001:225</u>	:
1.	—							

1. Сведения о характерных точках контура объекта недвижимости с кадастровым номером							13:01:0132001:208	:
Система координат							МСК-13, зона 1	Зона № 1
Обозначение характерных точек границ	Содержатся в Едином государственном реестре недвижимости			Определены в ходе выполнения комплексных кадастровых работ			Метод определения координат	Формулы, примененные для расчета средней квадратической погрешности определения координат характерных точек (Mt), м, с подставленными в такие формулы значениями и итоговые (вычисленные) значения Mt, м
	координаты, м		Радиус, м	координаты, м		Радиус, м		
	X	Y	R	X	Y	R		
1	2	3	4	5	6	7	8	9
н709О	—	—	—	465 478,99	1 358 091,91	—	Метод спутниковых геодезических измерений (определений)	Mt=0,10 вычислено с использованием программного обеспечения Topcon Tools v.7.1 лицензия № SRN 09169 = 0,10
н710О	—	—	—	465 467,69	1 358 091,74	—		
н711О	—	—	—	465 467,66	1 358 081,78	—		
н712О	—	—	—	465 479,05	1 358 082,08	—		
н709О	—	—	—	465 478,99	1 358 091,91	—		
2. Сведения о характеристиках объекта недвижимости с кадастровым номером							13:01:0132001:208	:
№ п/п	Наименование характеристики			Значение характеристики				
1	2			3				
1.	Вид объекта недвижимости			Здание				
2.	Ранее присвоенный государственный учетный номер (инвентарный) здания, сооружения, объекта незавершенного строительства			Инвентарный номер 89:203:002:000001040, Условный номер 13-13-07/057/2011-251				

1	2					3				
3.	Кадастровый номер земельного участка (земельных участков), в границах которого (которых) расположены здание, сооружение, объект незавершенного строительства					13:01:0132001:82				
4.	Уникальный учетный номер кадастрового квартала, в границах которого расположены здание, сооружение, объект незавершенного строительства					13:01:0132001				
5.	Адрес здания, сооружения, объекта незавершенного строительства					431861, Российская Федерация, Республика Мордовия, Ардатовский р-н, Ардатов г, Есенина ул, д. 1				
5.1.	Сведения о местоположении здания, сооружения, объекта незавершенного строительства (при отсутствии адреса) в структурированном в соответствии с федеральной информационной адресной системой виде					—				
5.3.	Дополнительные сведения о местоположении					—				
6.	Иные сведения					—				
3. Пояснения к сведениям об объекте недвижимости с кадастровым номером 13:01:0132001:208 :										
1.	—									
1. Сведения о характерных точках контура объекта недвижимости с кадастровым номером 13:01:0132001:212 :										
Система координат МСК-13, зона 1 Зона № 1										
Обозначение характерных точек границ	Содержатся в Едином государственном реестре недвижимости			Определены в ходе выполнения комплексных кадастровых работ			Метод определения координат	Формулы, примененные для расчета средней квадратической погрешности определения координат характерных точек (Mt), м, с подставленными в такие формулы значениями и итоговые (вычисленные) значения Mt, м		
	координаты, м		Радиус, м	координаты, м		Радиус, м				
	X	Y	R	X	Y	R				
1	2	3	4	5	6	7	8	9		
н729О	—	—	—	465 443,10	1 358 205,78	—	Метод спутниковых геодезических измерений (определений)	Mt=0,10 вычислено с использованием программного обеспечения Topcon Tools v.7.1 лицензия № SRN 09169 = 0,10		
н730О	—	—	—	465 437,31	1 358 206,06	—				

1	2	3	4	5	6	7	8	9
н7310	—	—	—	465 437,57	1 358 211,25	—	Метод спутниковых геодезических измерений (определений)	Mt=0,10 вычислено с использованием программного обеспечения Topcon Tools v.7.1 лицензия № SRN 09169 = 0,10
н7320	—	—	—	465 443,36	1 358 210,85	—		
н7290	—	—	—	465 443,10	1 358 205,78	—		

2. Сведения о характеристиках объекта недвижимости с кадастровым номером 13:01:0132001:212 :

№ п/п	Наименование характеристики	Значение характеристики
1	2	3
1.	Вид объекта недвижимости	Здание
2.	Ранее присвоенный государственный учетный номер (инвентарный) здания, сооружения, объекта незавершенного строительства	Инвентарный номер 41, Инвентарный номер 89:203:002:000000410, Условный номер 13-13-02/001/2013-198
3.	Кадастровый номер земельного участка (земельных участков), в границах которого (которых) расположены здание, сооружение, объект незавершенного строительства	13:01:0132001:31
4.	Уникальный учетный номер кадастрового квартала, в границах которого расположены здание, сооружение, объект незавершенного строительства	13:01:0132001
5.	Адрес здания, сооружения, объекта незавершенного строительства	431861, Российская Федерация, Республика Мордовия, Ардатовский р-н, Ардатов г, Рабочая ул, д. 46а
5.1.	Сведения о местоположении здания, сооружения, объекта незавершенного строительства (при отсутствии адреса) в структурированном в соответствии с федеральной информационной адресной системой виде	—
5.3.	Дополнительные сведения о местоположении	—
6.	Иные сведения	—

3. Пояснения к сведениям об объекте недвижимости с кадастровым номером 13:01:0132001:212 :

1.	—
----	---

1. Сведения о характерных точках контура объекта недвижимости с кадастровым номером 13:01:0132001:216:

Система координат МСК-13, зона 1							Зона № 1	
Обозначение характерных точек границ	Содержатся в Едином государственном реестре недвижимости			Определены в ходе выполнения комплексных кадастровых работ			Метод определения координат	Формулы, примененные для расчета средней квадратической погрешности определения координат характерных точек (Mt), м, с подставленными в такие формулы значениями и итоговые (вычисленные) значения Mt, м
	координаты, м		Радиус, м	координаты, м		Радиус, м		
	X	Y	R	X	Y	R		
1	2	3	4	5	6	7	8	9
н737О	—	—	—	465 844,06	1 357 912,56	—	Метод спутниковых геодезических измерений (определений)	Mt=0,10 вычислено с использованием программного обеспечения Topcon Tools v.7.1 лицензия № SRN 09169 = 0,10
н738О	—	—	—	465 836,72	1 357 910,28	—		
н739О	—	—	—	465 829,82	1 357 931,99	—		
н740О	—	—	—	465 837,06	1 357 934,03	—		
н737О	—	—	—	465 844,06	1 357 912,56	—		

2. Сведения о характеристиках объекта недвижимости с кадастровым номером 13:01:0132001:216:

№ п/п	Наименование характеристики	Значение характеристики
1	2	3
1.	Вид объекта недвижимости	Здание
2.	Ранее присвоенный государственный учетный номер (инвентарный) здания, сооружения, объекта незавершенного строительства	Инвентарный номер 11019, Кадастровый номер 13:01

1	2					3				
3.	Кадастровый номер земельного участка (земельных участков), в границах которого (которых) расположены здание, сооружение, объект незавершенного строительства					13:01:0132001:62, 13:01:0132001:63				
4.	Уникальный учетный номер кадастрового квартала, в границах которого расположены здание, сооружение, объект незавершенного строительства					13:01:0132001				
5.	Адрес здания, сооружения, объекта незавершенного строительства					431861, Российская Федерация, Республика Мордовия, Ардатовский р-н, Ардатов г, Садовая ул, д. 55				
5.1.	Сведения о местоположении здания, сооружения, объекта незавершенного строительства (при отсутствии адреса) в структурированном в соответствии с федеральной информационной адресной системой виде					—				
5.3.	Дополнительные сведения о местоположении					—				
6.	Иные сведения					—				
3. Пояснения к сведениям об объекте недвижимости с кадастровым номером 13:01:0132001:216 :										
1.	—									
1. Сведения о характерных точках контура объекта недвижимости с кадастровым номером 13:01:0132001:220 :										
Система координат МСК-13, зона 1 Зона № 1										
Обозначение характерных точек границ	Содержатся в Едином государственном реестре недвижимости			Определены в ходе выполнения комплексных кадастровых работ			Метод определения координат	Формулы, примененные для расчета средней квадратической погрешности определения координат характерных точек (Mt), м, с подставленными в такие формулы значениями и итоговые (вычисленные) значения Mt, м		
	координаты, м		Радиус, м	координаты, м		Радиус, м				
	X	Y	R	X	Y	R				
1	2	3	4	5	6	7	8	9		
н765О	—	—	—	465 692,00	1 357 862,89	—	Метод спутниковых геодезических измерений (определений)	Mt=0,10 вычислено с использованием программного обеспечения Topcon Tools v.7.1 лицензия № SRN 09169 = 0,10		
н766О	—	—	—	465 680,92	1 357 855,99	—				

1	2	3	4	5	6	7	8	9
н7670	—	—	—	465 677,58	1 357 861,18	—	Метод спутниковых геодезических измерений (определений)	Mt=0,10 вычислено с использованием программного обеспечения Topcon Tools v.7.1 лицензия № SRN 09169 = 0,10
н7680	—	—	—	465 681,16	1 357 863,35	—		
н7690	—	—	—	465 678,79	1 357 867,15	—		
н7700	—	—	—	465 686,60	1 357 871,89	—		
н7650	—	—	—	465 692,00	1 357 862,89	—		

2. Сведения о характеристиках объекта недвижимости с кадастровым номером 13:01:0132001:220 :

№ п/п	Наименование характеристики	Значение характеристики
1	2	3
1.	Вид объекта недвижимости	Здание
2.	Ранее присвоенный государственный учетный номер (инвентарный) здания, сооружения, объекта незавершенного строительства	Инвентарный номер 181, Условный номер 13:1:4:0:49:47Б:0:0
3.	Кадастровый номер земельного участка (земельных участков), в границах которого (которых) расположены здание, сооружение, объект незавершенного строительства	13:01:0132001:54
4.	Уникальный учетный номер кадастрового квартала, в границах которого расположены здание, сооружение, объект незавершенного строительства	13:01:0132001

1	2					3		
5.	Адрес здания, сооружения, объекта незавершенного строительства					431861, Российская Федерация, Республика Мордовия, Ардатовский р-н, Ардатов г, Садовая ул, д. 476		
5.1.	Сведения о местоположении здания, сооружения, объекта незавершенного строительства (при отсутствии адреса) в структурированном в соответствии с федеральной информационной адресной системой виде					—		
5.3.	Дополнительные сведения о местоположении					—		
6.	Иные сведения					—		
3. Пояснения к сведениям об объекте недвижимости с кадастровым номером 13:01:0132001:220 :								
1.	—							
1. Сведения о характерных точках контура объекта недвижимости с кадастровым номером 13:01:0132001:224 :								
Система координат МСК-13, зона 1 Зона № 1								
Обоз- начение харак- терных точек границ	Содержатся в Едином государственном реестре недвижимости			Определены в ходе выполнения комплексных кадастровых работ			Метод определения координат	Формулы, примененные для расчета средней квадратической погрешности определения координат характерных точек (Mt), м, с подставленными в такие формулы значениями и итоговые (вычисленные) значения Mt, м
	координаты, м		Радиус, м	координаты, м		Радиус, м		
	X	Y	R	X	Y	R		
1	2	3	4	5	6	7	8	9
н787О	—	—	—	465 554,08	1 357 900,02	—	Метод спутниковых геодезических измерений (определений)	Mt=0,10 вычислено с использованием программного обеспечения Topcon Tools v.7.1 лицензия № SRN 09169 = 0,10
н788О	—	—	—	465 544,60	1 357 897,69	—		
н789О	—	—	—	465 542,63	1 357 906,42	—		

1	2	3	4	5	6	7	8	9
н7900	—	—	—	465 552,20	1 357 908,55	—	Метод спутниковых геодезических измерений (определений)	Mt=0,10 вычислено с использованием программного обеспечения Topcon Tools v.7.1 лицензия № SRN 09169 = 0,10
н7870	—	—	—	465 554,08	1 357 900,02	—		

2. Сведения о характеристиках объекта недвижимости с кадастровым номером 13:01:0132001:224 :

№ п/п	Наименование характеристики	Значение характеристики
1	2	3
1.	Вид объекта недвижимости	Здание
2.	Ранее присвоенный государственный учетный номер (инвентарный) здания, сооружения, объекта незавершенного строительства	Инвентарный номер 11009, Кадастровый номер 13:01
3.	Кадастровый номер земельного участка (земельных участков), в границах которого (которых) расположены здание, сооружение, объект незавершенного строительства	13:01:0132001:58
4.	Уникальный учетный номер кадастрового квартала, в границах которого расположены здание, сооружение, объект незавершенного строительства	13:01:0132001
5.	Адрес здания, сооружения, объекта незавершенного строительства	431861, Российская Федерация, Республика Мордовия, Ардатовский р-н, Ардатов г, Садовая ул, д. 47е
5.1.	Сведения о местоположении здания, сооружения, объекта незавершенного строительства (при отсутствии адреса) в структурированном в соответствии с федеральной информационной адресной системой виде	—
5.3.	Дополнительные сведения о местоположении	—
6.	Иные сведения	—

3. Пояснения к сведениям об объекте недвижимости с кадастровым номером 13:01:0132001:224 :

1.	—
----	---

1. Сведения о характерных точках контура объекта недвижимости с кадастровым номером						13:01:0132001:226		:
Система координат				МСК-13, зона 1			Зона № 1	
Обоз- начение харак- терных точек границ	Содержатся в Едином государственном реестре недвижимости			Определены в ходе выполнения комплексных кадастровых работ			Метод определения координат	Формулы, примененные для расчета средней квадратической погрешности определения координат характерных точек (Mt), м, с подставленными в такие формулы значениями и итоговые (вычисленные) значения Mt, м
	координаты, м		Радиус, м	координаты, м		Радиус, м		
	X	Y	R	X	Y	R		
1	2	3	4	5	6	7	8	9
н797О	—	—	—	465 597,61	1 357 886,78	—	Метод спутниковых геодезических измерений (определений)	Mt=0,10 вычислено с использованием программного обеспечения Topcon Tools v.7.1 лицензия № SRN 09169 = 0,10
н798О	—	—	—	465 574,95	1 357 880,72	—		
н799О	—	—	—	465 576,52	1 357 874,34	—		
н800О	—	—	—	465 575,19	1 357 874,04	—		
н801О	—	—	—	465 577,15	1 357 866,75	—		
н802О	—	—	—	465 585,17	1 357 868,81	—		

1	2	3	4	5	6	7	8	9
н803О	—	—	—	465 583,54	1 357 874,70	—	Метод спутниковых геодезических измерений (определений)	Mt=0,10 вычислено с использованием программного обеспечения Topcon Tools v.7.1 лицензия № SRN 09169 = 0,10
н804О	—	—	—	465 593,45	1 357 877,26	—		
н805О	—	—	—	465 594,25	1 357 874,47	—		
н806О	—	—	—	465 600,44	1 357 876,13	—		
н797О	—	—	—	465 597,61	1 357 886,78	—		

2. Сведения о характеристиках объекта недвижимости с кадастровым номером 13:01:0132001:226 :

№ п/п	Наименование характеристики	Значение характеристики
1	2	3
1.	Вид объекта недвижимости	Здание
2.	Ранее присвоенный государственный учетный номер (инвентарный) здания, сооружения, объекта незавершенного строительства	Инвентарный номер 11017, Кадастровый номер 13:01
3.	Кадастровый номер земельного участка (земельных участков), в границах которого (которых) расположены здание, сооружение, объект незавершенного строительства	13:01:0132001:112, 13:01:0132001:113
4.	Уникальный учетный номер кадастрового квартала, в границах которого расположены здание, сооружение, объект незавершенного строительства	13:01:0132001

1	2					3		
5.	Адрес здания, сооружения, объекта незавершенного строительства					Российская Федерация, Республика Мордовия, Ардатовский р-н, Ардатов г, Садовая ул, д 47з		
5.1.	Сведения о местоположении здания, сооружения, объекта незавершенного строительства (при отсутствии адреса) в структурированном в соответствии с федеральной информационной адресной системой виде					—		
5.3.	Дополнительные сведения о местоположении					—		
6.	Иные сведения					—		
3. Пояснения к сведениям об объекте недвижимости с кадастровым номером 13:01:0132001:226 :								
1.	—							
1. Сведения о характерных точках контура объекта недвижимости с кадастровым номером 13:01:0132001:211 :								
Система координат МСК-13, зона 1 Зона № 1								
Обоз- начение харак- терных точек границ	Содержатся в Едином государственном реестре недвижимости			Определены в ходе выполнения комплексных кадастровых работ			Метод определения координат	Формулы, примененные для расчета средней квадратической погрешности определения координат характерных точек (Mt), м, с подставленными в такие формулы значениями и итоговые (вычисленные) значения Mt, м
	координаты, м		Радиус, м	координаты, м		Радиус, м		
	X	Y	R	X	Y	R		
1	2	3	4	5	6	7	8	9
н723О	—	—	—	465 523,26	1 358 115,18	—	Метод спутниковых геодезических измерений (определений)	Mt=0,10 вычислено с использованием программного обеспечения Topcon Tools v.7.1 лицензия № SRN 09169 = 0,10
н724О	—	—	—	465 524,80	1 358 126,85	—		
н725О	—	—	—	465 521,32	1 358 127,36	—		

1	2	3	4	5	6	7	8	9
н726О	—	—	—	465 521,03	1 358 125,10	—	Метод спутниковых геодезических измерений (определений)	Mt=0,10 вычислено с использованием программного обеспечения Topcon Tools v.7.1 лицензия № SRN 09169 = 0,10
н727О	—	—	—	465 513,09	1 358 126,13	—		
н728О	—	—	—	465 511,86	1 358 116,70	—		
н723О	—	—	—	465 523,26	1 358 115,18	—		

2. Сведения о характеристиках объекта недвижимости с кадастровым номером 13:01:0132001:211 :

№ п/п	Наименование характеристики	Значение характеристики
1	2	3
1.	Вид объекта недвижимости	Здание
2.	Ранее присвоенный государственный учетный номер (инвентарный) здания, сооружения, объекта незавершенного строительства	Инвентарный номер 110, Условный номер 13-1/01-145/2002-480
3.	Кадастровый номер земельного участка (земельных участков), в границах которого (которых) расположены здание, сооружение, объект незавершенного строительства	13:01:0132001:42, 13:01:0132001:45
4.	Уникальный учетный номер кадастрового квартала, в границах которого расположены здание, сооружение, объект незавершенного строительства	13:01:0132001
5.	Адрес здания, сооружения, объекта незавершенного строительства	431861, Российская Федерация, Республика Мордовия, Ардатовский р-н, Ардатов г, Есенина ул, д. 6
5.1.	Сведения о местоположении здания, сооружения, объекта незавершенного строительства (при отсутствии адреса) в структурированном в соответствии с федеральной информационной адресной системой виде	—
5.3.	Дополнительные сведения о местоположении	—

1	2					3		
6.	Иные сведения					—		
3. Пояснения к сведениям об объекте недвижимости с кадастровым номером 13:01:0132001:211 :								
1.	—							
1. Сведения о характерных точках контура объекта недвижимости с кадастровым номером 13:01:0132001:217 :								
Система координат МСК-13, зона 1 Зона № 1								
Обоз- начение харак- терных точек границ	Содержатся в Едином государственном реестре недвижимости			Определены в ходе выполнения комплексных кадастровых работ			Метод определения координат	Формулы, примененные для расчета средней квадратической погрешности определения координат характерных точек (Mt), м, с подставленными в такие формулы значениями и итоговые (вычисленные) значения Mt, м
	координаты, м		Радиус, м	координаты, м		Радиус, м		
	X	Y	R	X	Y	R		
1	2	3	4	5	6	7	8	9
н741О	—	—	—	465 832,57	1 357 947,32	—	Метод спутниковых геодезических измерений (определений)	Mt=0,10 вычислено с использованием программного обеспечения Topcon Tools v.7.1 лицензия № SRN 09169 = 0,10
н742О	—	—	—	465 825,97	1 357 968,66	—		
н743О	—	—	—	465 818,38	1 357 966,43	—		
н744О	—	—	—	465 822,40	1 357 952,64	—		
н745О	—	—	—	465 818,78	1 357 951,55	—		

1	2	3	4	5	6	7	8	9
н746О	—	—	—	465 820,45	1 357 945,54	—	Метод спутниковых геодезических измерений (определений)	Mt=0,10 вычислено с использованием программного обеспечения Topcon Tools v.7.1 лицензия № SRN 09169 = 0,10
н747О	—	—	—	465 824,20	1 357 946,53	—		
н748О	—	—	—	465 824,65	1 357 945,00	—		
н741О	—	—	—	465 832,57	1 357 947,32	—		

2. Сведения о характеристиках объекта недвижимости с кадастровым номером 13:01:0132001:217 :

№ п/п	Наименование характеристики	Значение характеристики
1	2	3
1.	Вид объекта недвижимости	Здание
2.	Ранее присвоенный государственный учетный номер (инвентарный) здания, сооружения, объекта незавершенного строительства	Инвентарный номер 11013, Кадастровый номер 13:01
3.	Кадастровый номер земельного участка (земельных участков), в границах которого (которых) расположены здание, сооружение, объект незавершенного строительства	13:01:0132001:114, 13:01:0132001:115
4.	Уникальный учетный номер кадастрового квартала, в границах которого расположены здание, сооружение, объект незавершенного строительства	13:01:0132001
5.	Адрес здания, сооружения, объекта незавершенного строительства	431861, Российская Федерация, Республика Мордовия, Ардатовский р-н, Ардатов г, Садовая ул, д. 57
5.1.	Сведения о местоположении здания, сооружения, объекта незавершенного строительства (при отсутствии адреса) в структурированном в соответствии с федеральной информационной адресной системой виде	—
5.3.	Дополнительные сведения о местоположении	—

1	2					3		
6.	Иные сведения					—		
3. Пояснения к сведениям об объекте недвижимости с кадастровым номером 13:01:0132001:217 :								
1.	—							
1. Сведения о характерных точках контура объекта недвижимости с кадастровым номером 13:01:0132001:219 :								
Система координат МСК-13, зона 1 Зона № 1								
Обоз- начение харак- терных точек границ	Содержатся в Едином государственном реестре недвижимости			Определены в ходе выполнения комплексных кадастровых работ			Метод определения координат	Формулы, примененные для расчета средней квадратической погрешности определения координат характерных точек (Mt), м, с подставленными в такие формулы значениями и итоговые (вычисленные) значения Mt, м
	координаты, м		Радиус, м	координаты, м		Радиус, м		
	X	Y	R	X	Y	R		
1	2	3	4	5	6	7	8	9
н753О	—	—	—	465 700,25	1 357 831,38	—	Метод спутниковых геодезических измерений (определений)	Mt=0,10 вычислено с использованием программного обеспечения Topcon Tools v.7.1 лицензия № SRN 09169 = 0,10
н754О	—	—	—	465 730,54	1 357 848,01	—		
н755О	—	—	—	465 731,88	1 357 845,20	—		
н756О	—	—	—	465 733,17	1 357 845,97	—		
н757О	—	—	—	465 738,21	1 357 836,27	—		

1	2	3	4	5	6	7	8	9
н7580	—	—	—	465 733,58	1 357 833,53	—	Метод спутниковых геодезических измерений (определений)	Mt=0,10 вычислено с использованием программного обеспечения Topcon Tools v.7.1 лицензия № SRN 09169 = 0,10
н7590	—	—	—	465 734,17	1 357 832,42	—		
н7600	—	—	—	465 706,19	1 357 816,86	—		
н7610	—	—	—	465 705,40	1 357 818,34	—		
н7620	—	—	—	465 702,58	1 357 817,01	—		
н7630	—	—	—	465 698,45	1 357 825,12	—		
н7640	—	—	—	465 702,34	1 357 827,20	—		
н7530	—	—	—	465 700,25	1 357 831,38	—		

2. Сведения о характеристиках объекта недвижимости с кадастровым номером 13:01:0132001:219 :

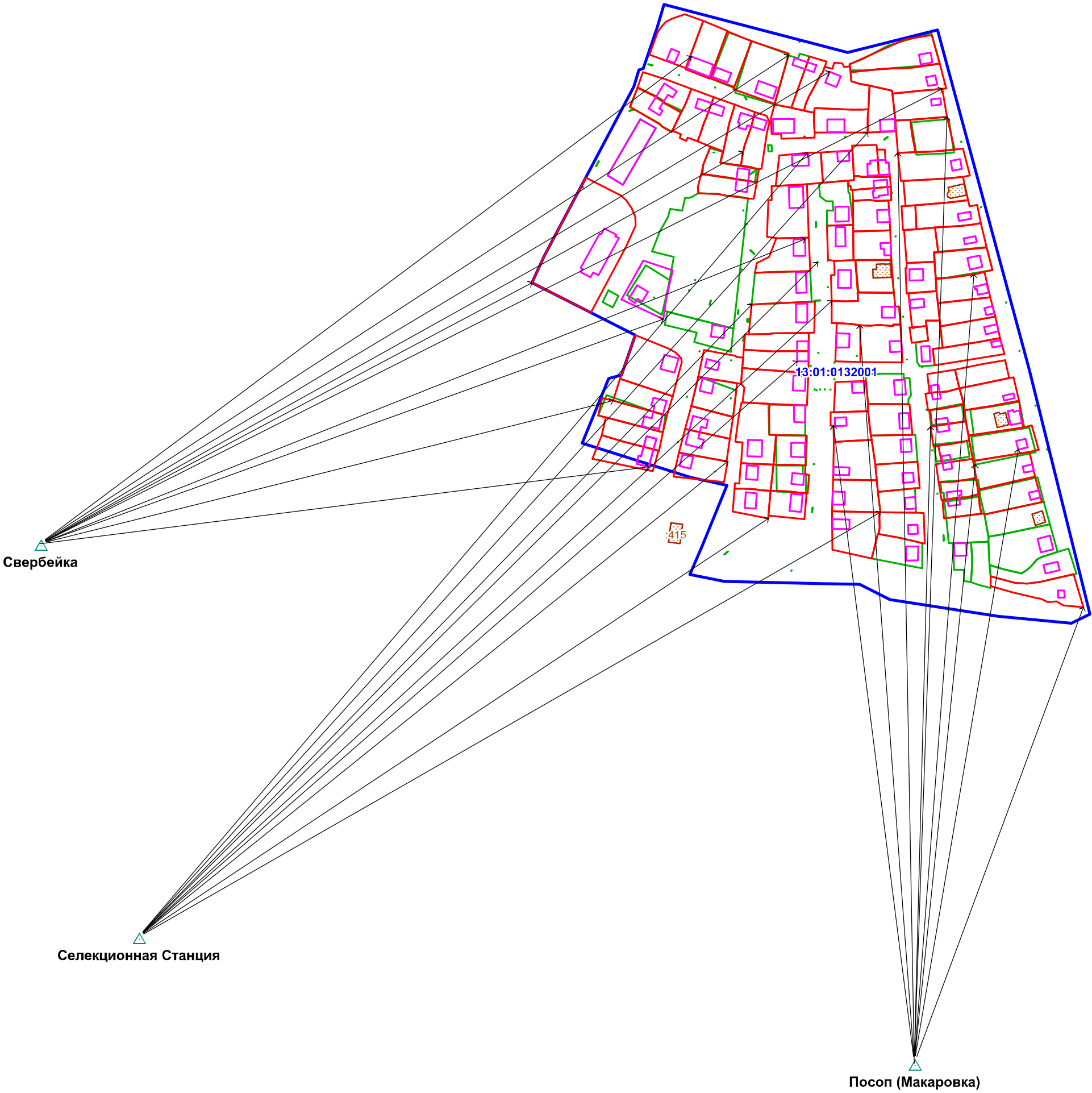
№ п/п	Наименование характеристики	Значение характеристики
1	2	3
1.	Вид объекта недвижимости	Здание

1	2	3
2.	Ранее присвоенный государственный учетный номер (инвентарный) здания, сооружения, объекта незавершенного строительства	Инвентарный номер 11011, Кадастровый номер 13:01
3.	Кадастровый номер земельного участка (земельных участков), в границах которого (которых) расположены здание, сооружение, объект незавершенного строительства	13:01:0132001:117
4.	Уникальный учетный номер кадастрового квартала, в границах которого расположены здание, сооружение, объект незавершенного строительства	13:01:0132001
5.	Адрес здания, сооружения, объекта незавершенного строительства	431861, Российская Федерация, Республика Мордовия, Ардатовский р-н, Ардатов г, Садовая ул, д. 47А
5.1.	Сведения о местоположении здания, сооружения, объекта незавершенного строительства (при отсутствии адреса) в структурированном в соответствии с федеральной информационной адресной системой виде	—
5.3.	Дополнительные сведения о местоположении	—
6.	Иные сведения	—
3. Пояснения к сведениям об объекте недвижимости с кадастровым номером 13:01:0132001:219 :		
1.	—	

Сведения о зданиях, сооружениях, объектах незавершенного строительства, необходимые для исправления реестровых ошибок в сведениях об описании их местоположения									
1. Сведения о характерных точках контура			здания						
			вид объекта недвижимости (здание, сооружение, объект незавершенного строительства)						
с кадастровым номером			13:01:0202025:218						
Система координат			МСК-13, зона 1				Зона №		
							1		
Обоз- начение харак- терных точек границ	Содержатся в Едином государственном реестре недвижимости			Определены в ходе выполнения комплексных кадастровых работ			Метод определения координат	Формулы, примененные для расчета средней квадратической погрешности определения координат характерных точек (Mt), м, с подставленными в такие формулы значениями и итоговые (вычисленные) значения Mt, м	
	координаты, м		Радиус, м	координаты, м		Радиус, м			
	X	Y	R	X	Y	R			
1	2	3	4	5	6	7	8	9	
807	465 588,20	1 358 163,18	—	465 589,92	1 358 174,48	—	Метод спутниковых геодезических измерений (определений)	Mt=0,10 вычислено с использованием программного обеспечения Topcon Tools v.7.1 лицензия № SRN 09169 = 0,10	
808	465 578,43	1 358 165,71	—	465 580,04	1 358 176,57	—			
809	465 576,02	1 358 156,41	—	465 578,06	1 358 167,17	—			
810	465 587,26	1 358 153,51	—	465 589,42	1 358 164,78	—			
811	465 588,38	1 358 157,87	—	465 590,34	1 358 169,19	—			

1	2	3	4	5	6	7	8	9	
812	465 586,93	1 358 158,24	—	465 588,87	1 358 169,49	—	Метод спутниковых геодезических измерений (определений)	Mt=0,10 вычислено с использованием программного обеспечения Topcon Tools v.7.1 лицензия № SRN 09169 = 0,10	
807	465 588,20	1 358 163,18	—	465 589,92	1 358 174,48	—			
2. Иные сведения об объекте недвижимости с кадастровым номером							13:01:0202025:218 :		
1.	—								
3. Пояснения к сведениям об объекте недвижимости с кадастровым номером							13:01:0202025:218 :		
1.	—								

Схема геодезических построений



Условные обозначения:









-  - граница кадастрового квартала
-  - номер кадастрового квартала
-  - граница земельного участка по сведениям ЕГРН
-  - граница земельного участка установленная при проведении кадастровых работ
-  - часть контура, образованного проекцией вновь образованного конструктивного элемента здания
-  - граница объектов капитального строительства по сведениям ЕГРН
-  - пункт государственной геодезической сети
-  - направление геодезических построений при определении координат характерных точек границ земельного участка

Схема границ земельных участков

Условные обозначения:

- - граница кадастрового квартала
- 13:01:0132001 - номер кадастрового квартала
- граница земельного участка по сведениям ЕГРН
- :99** - кадастровый номер земельного участка
- граница земельного участка установленная при проведении кадастровых работ
- часть контура, образованного проекцией вновь образованного конструктивного элемента здания
- граница и номер объектов капитального строительства по сведениям ЕГРН
- Ж1** - территориальная зона (зона индивидуальной жилой застройки усадебного типа)

Масштаб 1:1600

:99 - кадастровый номер земельного участка