

# РЕСПУБЛИКА МОРДОВИЯ

## АДМИНИСТРАЦИЯ АРДАТОВСКОГО МУНИЦИПАЛЬНОГО РАЙОНА

### ПОСТАНОВЛЕНИЕ

«15» мая 2024 г.

г. Ардатов

№ 440

Об установлении публичного сервитута  
для использования земель и земельных  
участков в целях эксплуатации линейного  
объекта системы газоснабжения местного значения  
«Подводящий газопровод к котельной школы с. Силино»

В соответствии главой V.7 Земельного кодекса Российской Федерации от 25 октября 2001 года №136-ФЗ, Федеральными законами от 03 августа 2018 года №342-ФЗ «О внесении изменений в Градостроительный кодекс Российской Федерации и отдельные законодательные акты Российской Федерации», от 06 октября 2003 года №131-ФЗ «Об общих принципах организации местного самоуправления в Российской Федерации», от 25 октября 2001 года №137-ФЗ «О введении в действие Земельного кодекса Российской Федерации», от 31 марта 1999 года № 69-ФЗ «О газоснабжении в Российской Федерации», руководствуясь Уставом Ардатовского муниципального района Республики Мордовия, на основании ходатайства общества с ограниченной ответственностью «ИНВЕСТ-ТРЕЙДХАУС» Администрация Ардатовского муниципального района,

ПОСТАНОВЛЯЕТ:

1. Установить публичный сервитут на срок 49 лет для использования земель и земельных участков в целях эксплуатации линейного объекта системы газоснабжения местного значения «Подводящий газопровод к котельной школы с. Силино» (далее соответственно - публичный сервитут, инженерное сооружение), по перечню и в границах согласно приложениям №1 и №2; следующие сроки и график ремонтно-эксплуатационных работ по обслуживанию инженерного сооружения (при необходимости): ежегодно с 1 января по 31 декабря.

2. ООО «ИНВЕСТ-ТРЕЙДХАУС» руководствоваться постановлением Правительства РФ от 20 ноября 2000 года №878 «Об утверждении Правил охраны газораспределительных сетей».

3. Публичный сервитут считается установленным со дня внесения сведений о нем в Единый государственный реестр недвижимости.

4. Установить ограничения в использовании земельных участков, в отношении которых установлен публичный сервитут, в соответствии с Постановлением Правительства Российской Федерации «Об утверждении правил охраны газораспределительных сетей» от 20 ноября 2000 г. №878.

5. ООО «ИНВЕСТ-ТРЕЙДХАУС» привести земельные участки, указанные в приложении, в состояние, пригодное для их использования в соответствии с видом разрешенного использования, снести инженерное сооружение, размещенное на основании публичного сервитута, в срок, предусмотренный пунктом 8 статьи 39.50 Земельного кодекса Российской Федерации.

Начальнику отдела по управлению имуществом и земельным отношениям Администрации Ардатовского муниципального района Республики Мордовия Бутузову Д.Г. в течение 5 рабочих дней со дня принятия решения об установлении публичного сервитута осуществить мероприятия, в соответствии с пунктом 7 статьи 39.43 Земельного кодекса Российской Федерации.

Глава Ардатовского муниципального района



А.Н. Антипов

Приложение №1

к постановлению администрации  
Ардатовского муниципального района  
Республики Мордовия

от « 15 » мая 2024 г. № 440



Перечень

земель и земельных участков, в отношении которых устанавливается

публичный сервитут и его границы

Кадастровый номер земельного участка	Адрес или иное описание местоположения земельного участка
13:01:0424002	Республика Мордовия, Ардатовский район, с. Силино
13:01:0424002:105	Республика Мордовия, Ардатовский район, с. Силино
13:01:0424002:108	Республика Мордовия, Ардатовский район, с. Силино, ул. Садовая, уч. 15
13:01:0424002:96	Республика Мордовия, Ардатовский район, с. Силино

Приложение №2

к постановлению администрации  
Ардатовского муниципального района  
Республики Мордовия

от « 15 » мар 2024 г. № 440



**ОПИСАНИЕ МЕСТОПОЛОЖЕНИЯ ГРАНИЦ**

**публичный сервитут в отношении земель и земельных участков в целях эксплуатации  
линейного объекта системы газоснабжения местного значения «подводящий  
газопровод к котельной школы с. Силино»**  
(наименование объекта, местоположение границ которого описано)

**Сведения об объекте**

№ п/п	Характеристики объекта	Описание характеристик
1	2	3
1	Местоположение объекта	Республика Мордовия, м.р-н Ардатовский, с.п. Силинское, с. Силино
2	Площадь объекта ± величина погрешности определения площади ( $P \pm \Delta P$ )	795±10 кв.м
3	Иные характеристики объекта	публичный сервитут в отношении земель и земельных участков в целях эксплуатации линейного объекта системы газоснабжения местного значения «подводящий газопровод к котельной школы с. Силино» на срок 49 лет в пользу ООО "ИНВЕСТ-ТРЕЙДХАУС" (ИНН: 7716799274, ОГРН: 1157746640270)



# ОПИСАНИЕ МЕСТОПОЛОЖЕНИЯ ГРАНИЦ

публичный сервитут в отношении земель и земельных участков в целях эксплуатации  
линейного объекта системы газоснабжения местного значения «подводящий газопровод к  
котельной школы с. Силино»

(наименование объекта, местоположение границ которого описано)

## Сведения о местоположении границ объекта

### 1. Система координат МСК-13, зона 1

### 2. Сведения о характерных точках границ объекта

Обозначение характерных точек границ	Координаты, м		Метод определения координат характерной точки	Средняя квадратическа я погрешность положения характерной точки (M <sub>t</sub> ), м	Описание обозначения точки на местности (при наличии)
	X	Y			
1	2	3	4	5	6
1	481562,79	1344459,61	Метод спутниковых геодезических измерений (определений)	0,10	—
2	481573,13	1344467,61	Метод спутниковых геодезических измерений (определений)	0,10	—
3	481587,27	1344465,22	Метод спутниковых геодезических измерений (определений)	0,10	—
4	481590,82	1344485,92	Метод спутниковых геодезических измерений (определений)	0,10	—
5	481578,91	1344487,93	Метод спутниковых геодезических измерений (определений)	0,10	—
6	481577,18	1344518,49	Метод спутниковых геодезических измерений (определений)	0,10	—
7	481572,18	1344518,21	Метод спутниковых геодезических измерений (определений)	0,10	—

# ОПИСАНИЕ МЕСТОПОЛОЖЕНИЯ ГРАНИЦ

публичный сервитут в отношении земель и земельных участков в целях эксплуатации  
линейного объекта системы газоснабжения местного значения «подводящий газопровод к  
котельной школы с. Силино»

(наименование объекта, местоположение границ которого описано)

## Сведения о местоположении границ объекта

1	2	3	4	5	6
8	481573,85	1344488,79	Метод спутниковых геодезических измерений (определений)	0,10	—
9	481569,62	1344489,50	Метод спутниковых геодезических измерений (определений)	0,10	—
10	481566,07	1344468,80	Метод спутниковых геодезических измерений (определений)	0,10	—
11	481566,43	1344468,74	Метод спутниковых геодезических измерений (определений)	0,10	—
12	481561,12	1344464,64	Метод спутниковых геодезических измерений (определений)	0,10	—
13	481544,57	1344464,96	Метод спутниковых геодезических измерений (определений)	0,10	—
14	481544,93	1344473,94	Метод спутниковых геодезических измерений (определений)	0,10	—
15	481540,93	1344474,10	Метод спутниковых геодезических измерений (определений)	0,10	—
16	481540,33	1344460,02	Метод спутниковых геодезических измерений (определений)	0,10	—

# ОПИСАНИЕ МЕСТОПОЛОЖЕНИЯ ГРАНИЦ

публичный сервитут в отношении земель и земельных участков в целях эксплуатации  
линейного объекта системы газоснабжения местного значения «подводящий газопровод к  
котельной школы с. Силино»

(наименование объекта, местоположение границ которого описано)

## Сведения о местоположении границ объекта

1	2	3	4	5	6
1	481562,79	1344459,61	Метод спутниковых геодезических измерений (определений)	0,10	—

## 3. Сведения о характерных точках части (частей) границы объекта

Обозначение характерных точек части границы	Координаты, м		Метод определения координат характерной точки	Средняя квадратическая погрешность положения характерной точки (M <sub>t</sub> ), м	Описание обозначения точки на местности (при наличии)
	X	Y			
1	2	3	4	5	6
Часть № —					
—	—	—	—	—	—

# ОПИСАНИЕ МЕСТОПОЛОЖЕНИЯ ГРАНИЦ

публичный сервитут в отношении земель и земельных участков в целях эксплуатации  
линейного объекта системы газоснабжения местного значения «подводящий газопровод к  
котельной школы с. Силино»

(наименование объекта, местоположение границ которого описано)

## Сведения о местоположении измененных (уточненных) границ объекта

1. Система координат —

2. Сведения о характерных точках границ объекта

Обозначение характерных точек границ	Существующие координаты, м		Измененные (уточненные) координаты, м		Метод определения координат характерной точки	Средняя квадратическая погрешность положения характерной точки ( $M_t$ ), м	Описание обозначения точки на местности (при наличии)
	X	Y	X	Y			
1	2	3	4	5	6	7	8
—	—	—	—	—	—	—	—

3. Сведения о характерных точках части (частей) границы объекта

Часть № —


Обозначение характерных точек границ	Существующие координаты, м		Измененные (уточненные) координаты, м		Метод определения координат характерной точки	Средняя квадратическая погрешность положения характерной точки ( $M_t$ ), м	Описание обозначения точки на местности (при наличии)
	X	Y	X	Y			
1	2	3	4	5	6	7	8
—	—	—	—	—	—	—	—



**публичный сервитут в отношении земель и земельных участков в целях эксплуатации  
линейного объекта системы газоснабжения местного значения «подводящий газопровод к  
котельной школы с. Силино»**  
(наименование объекта, местоположение границ которого описано)

## An aerial photograph of a building complex, likely a military installation, with various structures and surrounding terrain. The image is annotated with numbered points (1-16) and labels. A large rectangular area in the lower-left is labeled :96(1). A smaller rectangular area in the upper-middle is labeled :96(2). A point labeled :102 is located near the top center. The word 'Yandex' is visible in the lower-right quadrant. A dashed white line runs diagonally across the bottom of the image.

Используемые условные знаки и обозначения приведены на отдельной странице в конце раздела.

Подпись  Петрова М. Г. Дата 22 марта 2024 г.

Место для оттиска печати (при наличии) лица, составившего описание местоположения границ объекта












## ОПИСАНИЕ МЕСТОПОЛОЖЕНИЯ ГРАНИЦ

публичный сервитут в отношении земель и земельных участков в целях эксплуатации  
линейного объекта системы газоснабжения местного значения «подводящий газопровод к  
котельной школы с. Силино»

(наименование объекта, местоположение границ которого описано)

### Схема расположения границ публичного сервитута

#### Используемые условные знаки и обозначения:

-  — граница публичного сервитута,
-  — газопровод,
-  — границы земельных участков,
-  — границы кадастровых кварталов,
-  — установленные границы административно-территориальных образований,
-  — границы населенных пунктов,
-  — характерная точка публичного сервитута.